

令和8年4月執行

河内長野市議会議員一般選挙

ポスター一掲示場位置図

河内長野市選挙管理委員会

第1投票区



1-1 栄町公園防護柵

©OpenStreetMap contributors



1-2 西條大橋下市道ガードレール

©OpenStreetMap contributors



1-3 長野神社石垣



1-4 桜井耳鼻咽喉科付近ガードレール



1-5 近畿鉄道高架脇



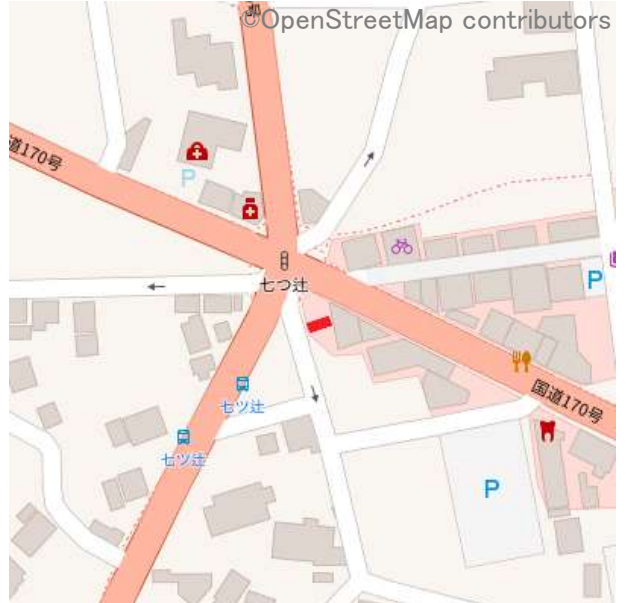
1-6 菊水SS第二駐車場フェンス



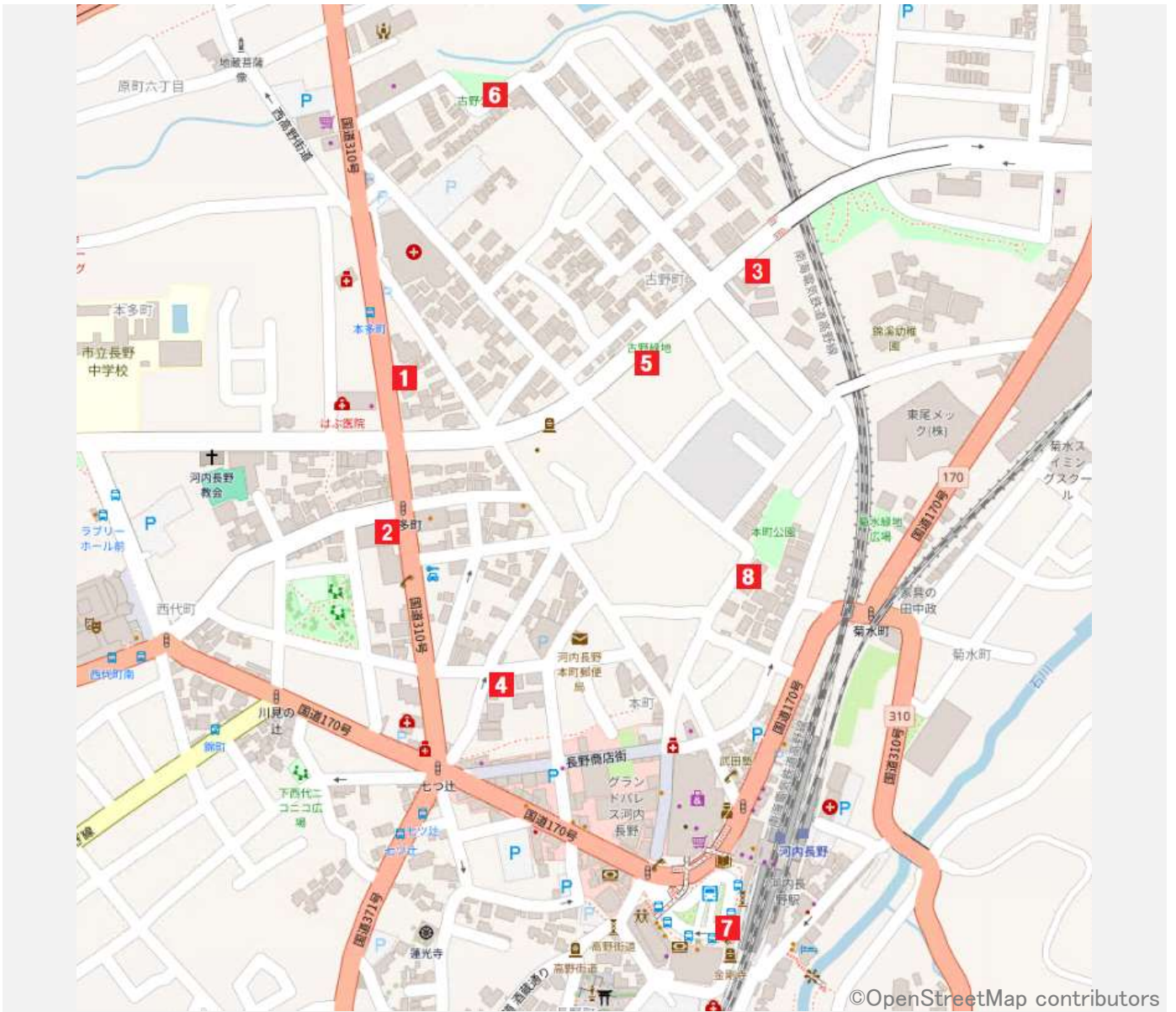
1-7 諸越橋付近鉄柵



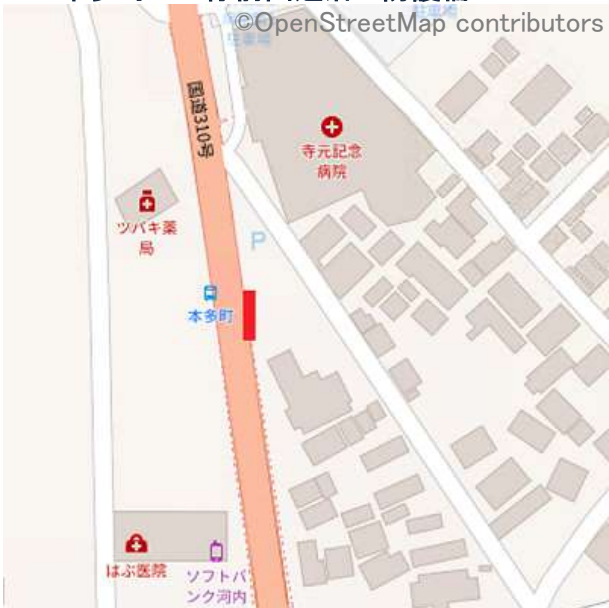
1-8 七つ辻交差点・ポケットパークフェンス



第2投票区



2-1 本多町バス停前国道沿い防護柵



2-2 NTT河内長野ビル北側フェンス



2-3 上古野橋西側フェンス

©OpenStreetMap contributors



2-4 古野区会館前階段下

©OpenStreetMap contributors



2-5 古野緑地

©OpenStreetMap contributors



2-6 古野公園防護柵

©OpenStreetMap contributors



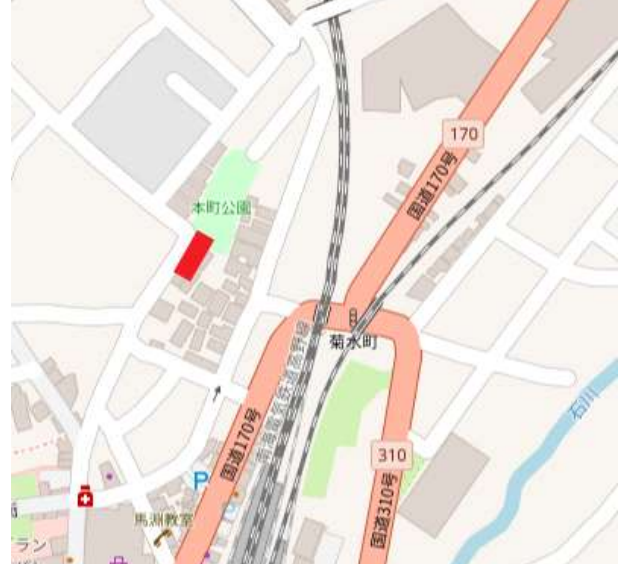
2-7 河内長野駅前歩道防護柵

©OpenStreetMap contributors

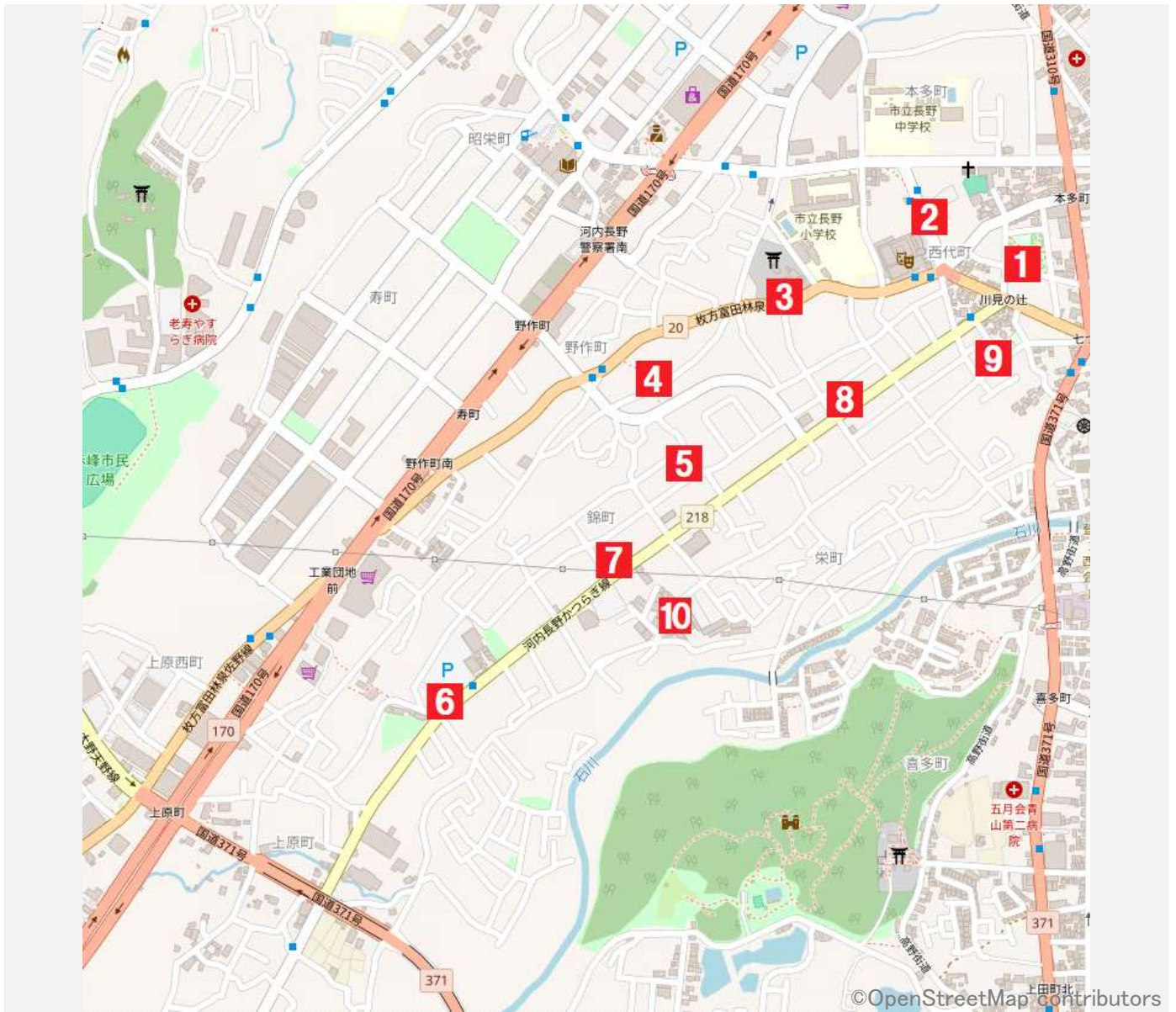


2-8 市道割坂1号線ガードレール

©OpenStreetMap contributors



第3投票区



3-1 中村池公園



3-2 文化会館駐車場フェンス



3-3 西代神社石垣



3-4 錦町17地下道北側フェンス



3-5 錦町第2公園



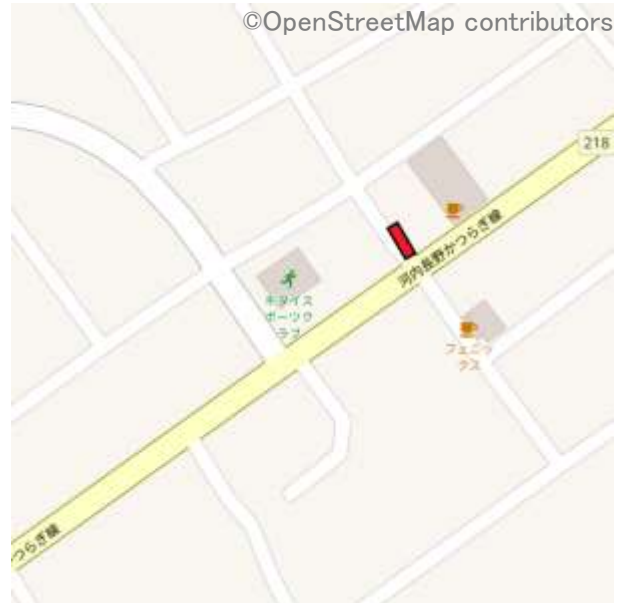
3-6 南海バス車庫南側フェンス



3-7 廣谷製作所ブロック塀



3-8 坪佐モータープールフェンス



3-9 下西代ニコニコ広場

©OpenStreetMap contributors

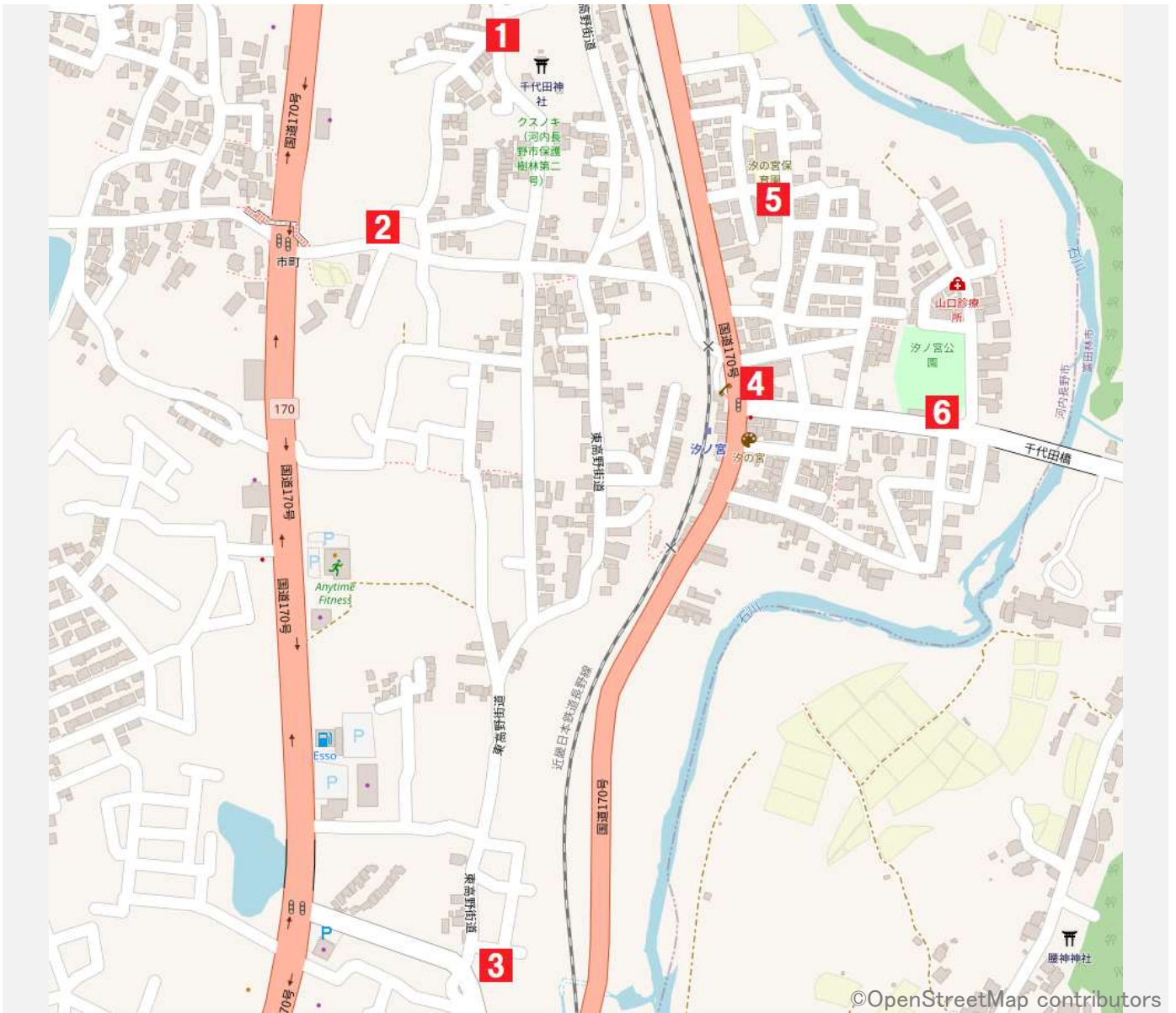


3-10 むくもと園芸向かいブロック塀

©OpenStreetMap contributors



第4投票区



©OpenStreetMap contributors

4-1 千代田神社緑地

©OpenStreetMap contributors



4-2 市町交差点付近防護柵

©OpenStreetMap contributors



4-3 創る下水の健康広場防護柵

©OpenStreetMap contributors



4-4 汐の宮駅前国道防護柵

©OpenStreetMap contributors



4-5 汐の宮保育園フェンス

©OpenStreetMap contributors

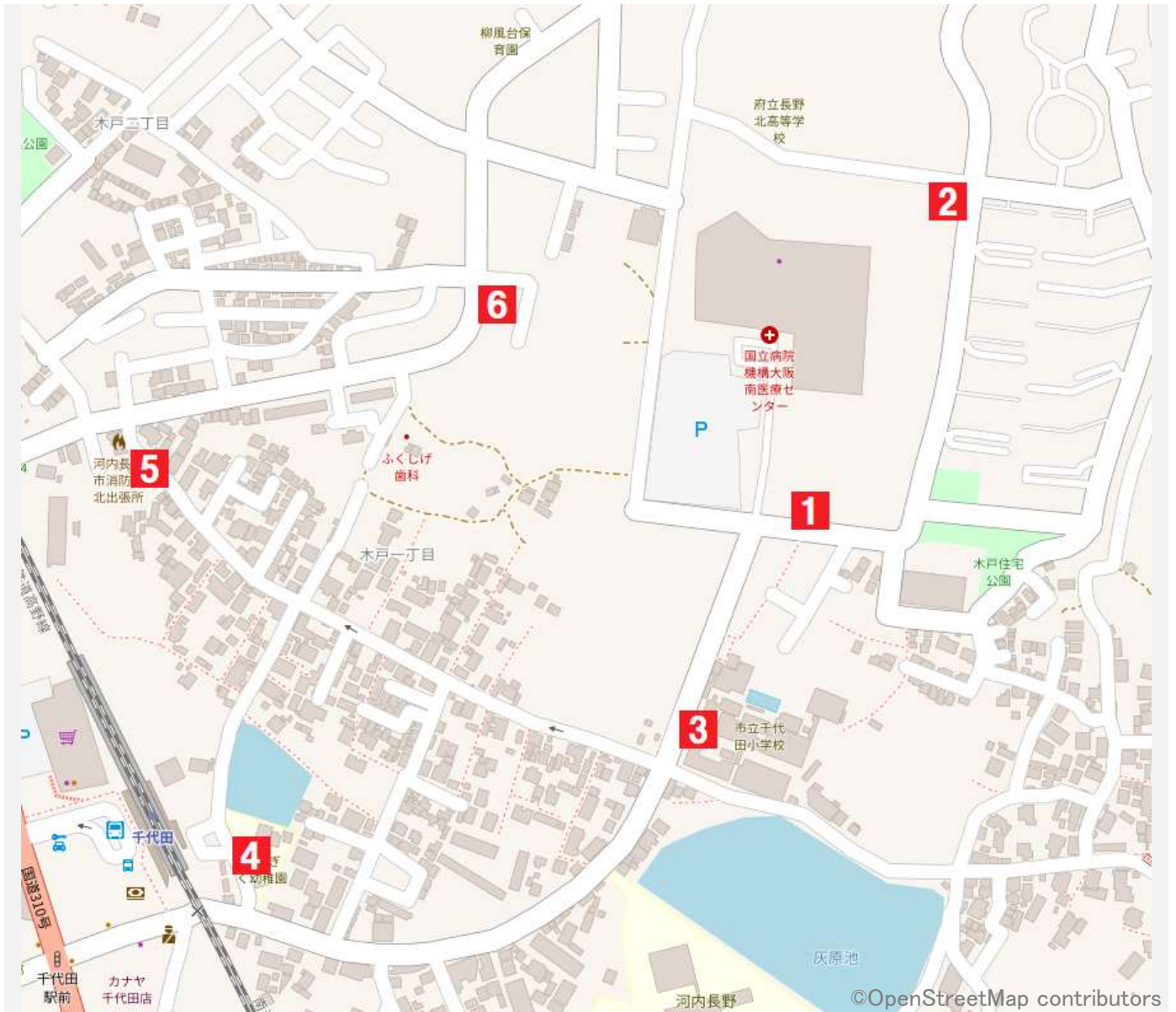


4-6 汐の宮自治会館横ガードレール

©OpenStreetMap contributors



第5投票区



5-1 大阪南医療センター(正門付近フェンス)



5-2 大阪南医療センター(旧長野北高校付近フェ)



5-3 千代田小学校(正門前フェンス)



5-4 ひなぎく幼稚園横(ガードレール)



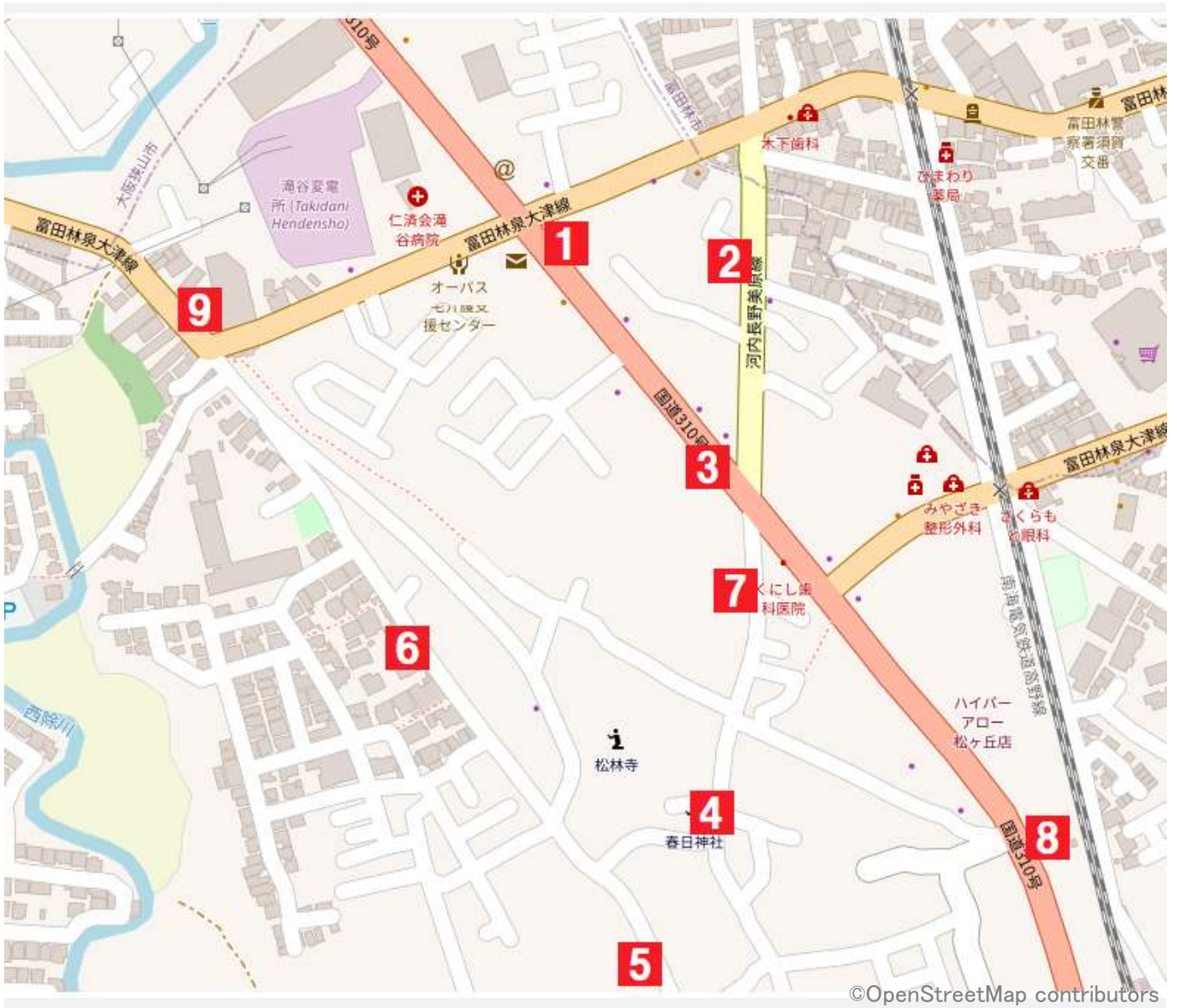
5-5 消防署北出張所フェンス



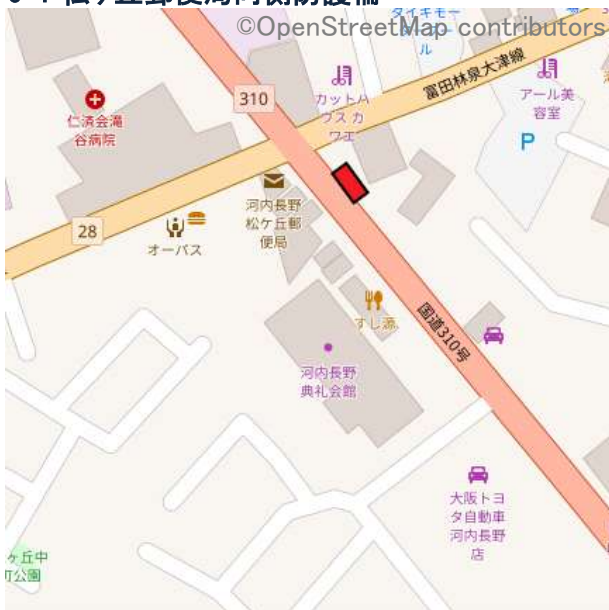
5-6 柳風台第1公園



第6投票区



6-1 松ヶ丘郵便局向側防護柵

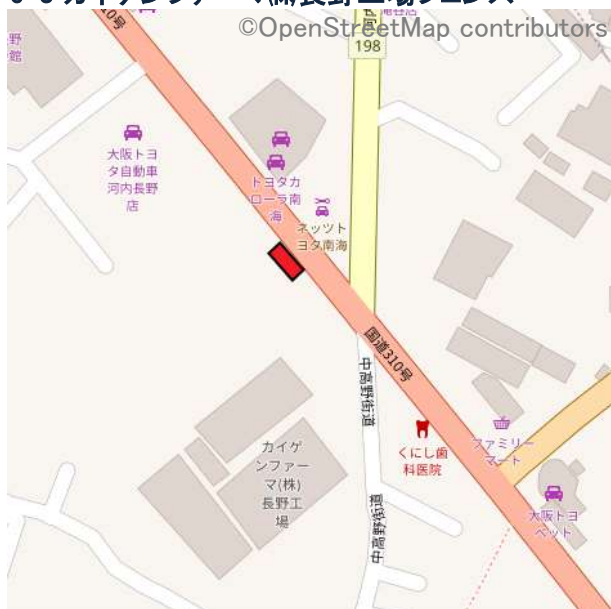


6-2 大東食品機械向かいフェンス



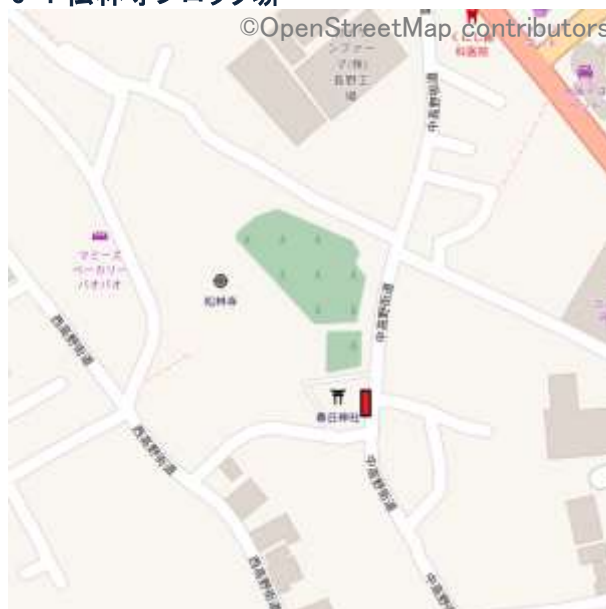
6-3 カイゲンファーマ(株)長野工場フェンス

©OpenStreetMap contributors



6-4 松林寺ブロック塀

©OpenStreetMap contributors



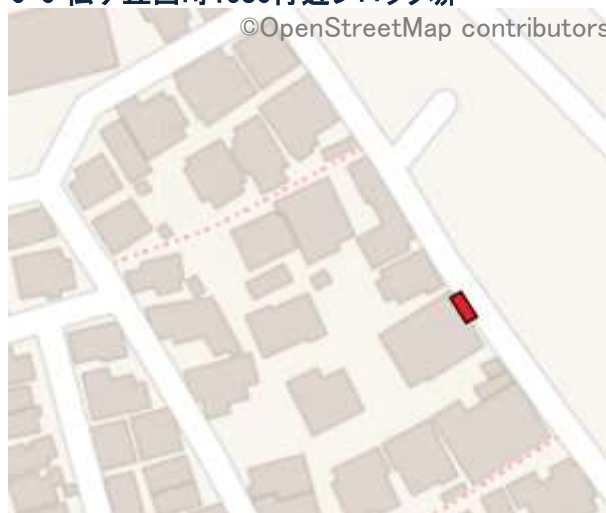
6-5 松ヶ丘西町1663付近ブロック塀

©OpenStreetMap contributors



6-6 松ヶ丘西町1586付近ブロック塀

©OpenStreetMap contributors



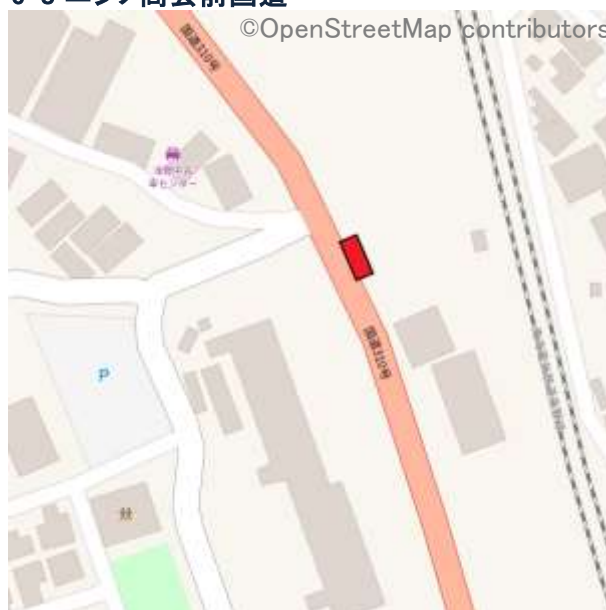
6-7 カイゲンファーマ(株)長野工場フェンス

©OpenStreetMap contributors



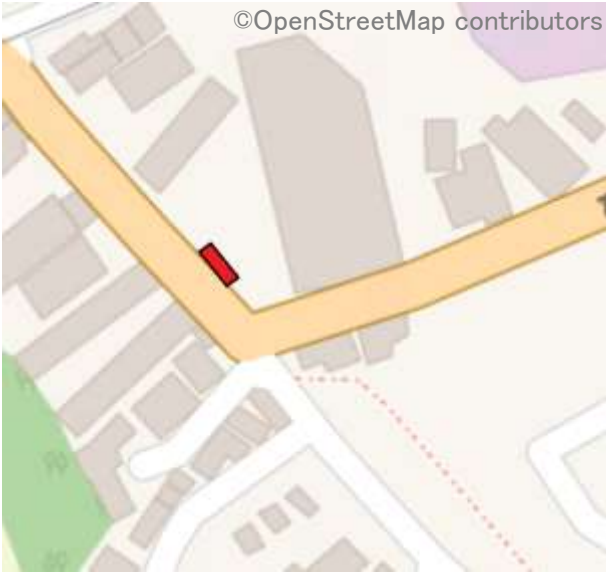
6-8 ニシノ商会前国道

©OpenStreetMap contributors

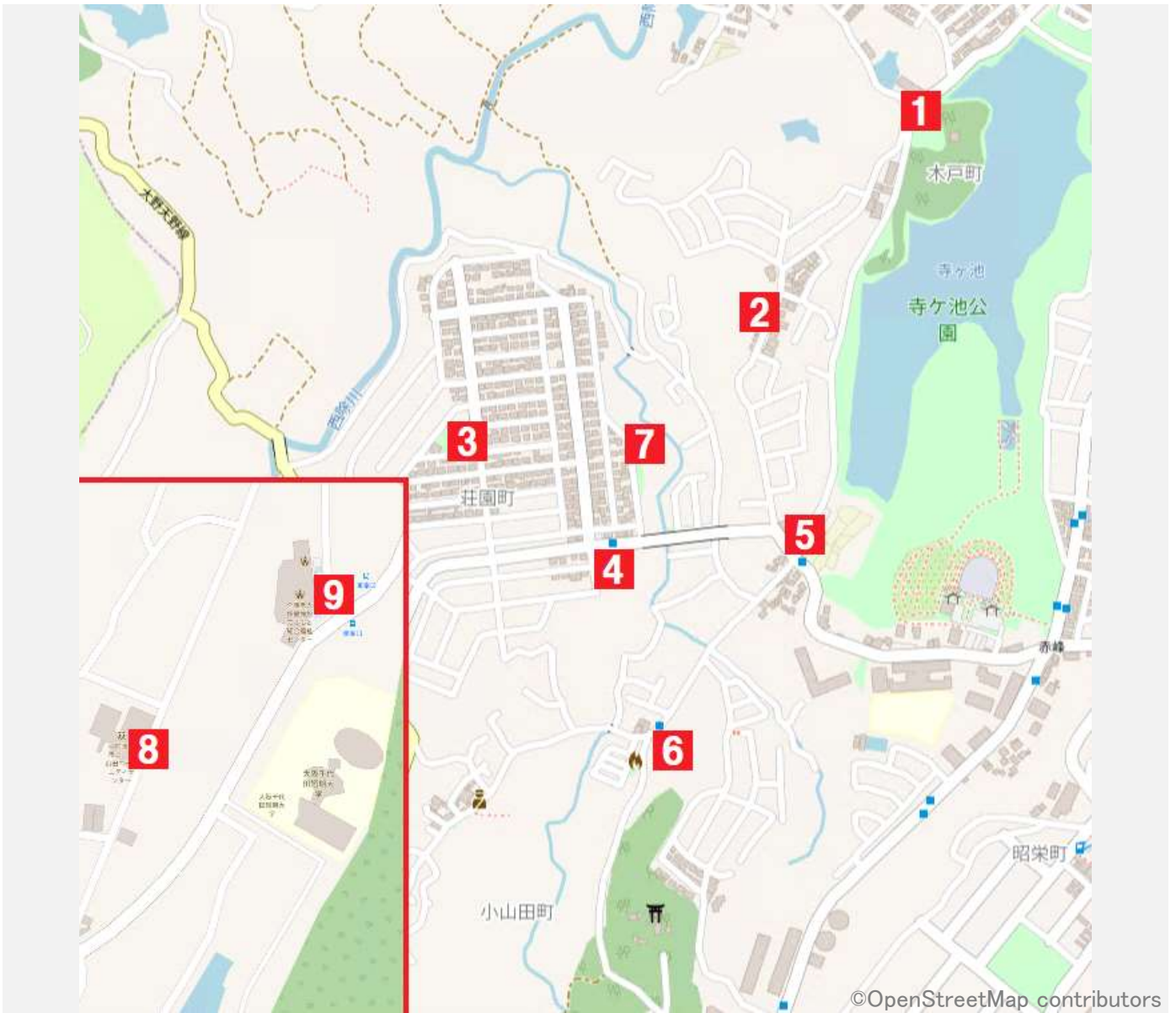


6-9 太平工機(株)フェンス

©OpenStreetMap contributors



第7投票区



7-1 寺ヶ池公園弁天山広場フェンス

©OpenStreetMap contributors



7-2 寺池台公園フェンス

©OpenStreetMap contributors



7-3 荘園町第3公園防護柵

©OpenStreetMap contributors



7-4 河内長野ガス株式会社所有地フェンス

©OpenStreetMap contributors



7-5 小山田口付近駐車場石垣

©OpenStreetMap contributors



7-6 小山田屯所横公園フェンス

©OpenStreetMap contributors



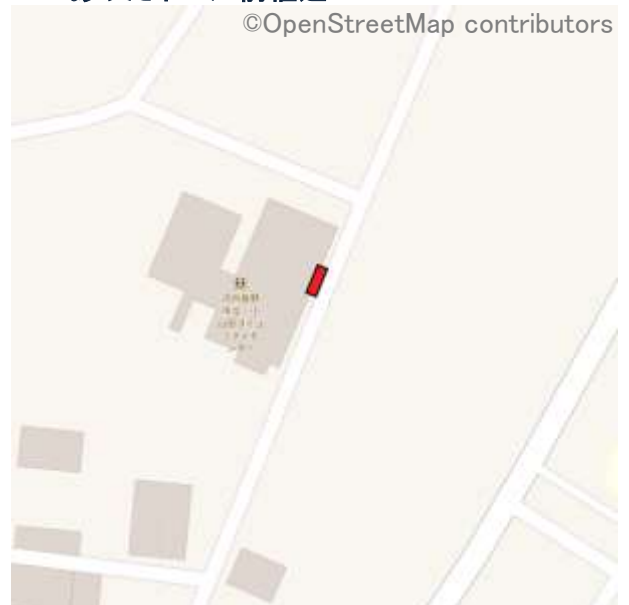
7-7 荘園町第1公園防護柵

©OpenStreetMap contributors



7-8 あやたホール前植込

©OpenStreetMap contributors

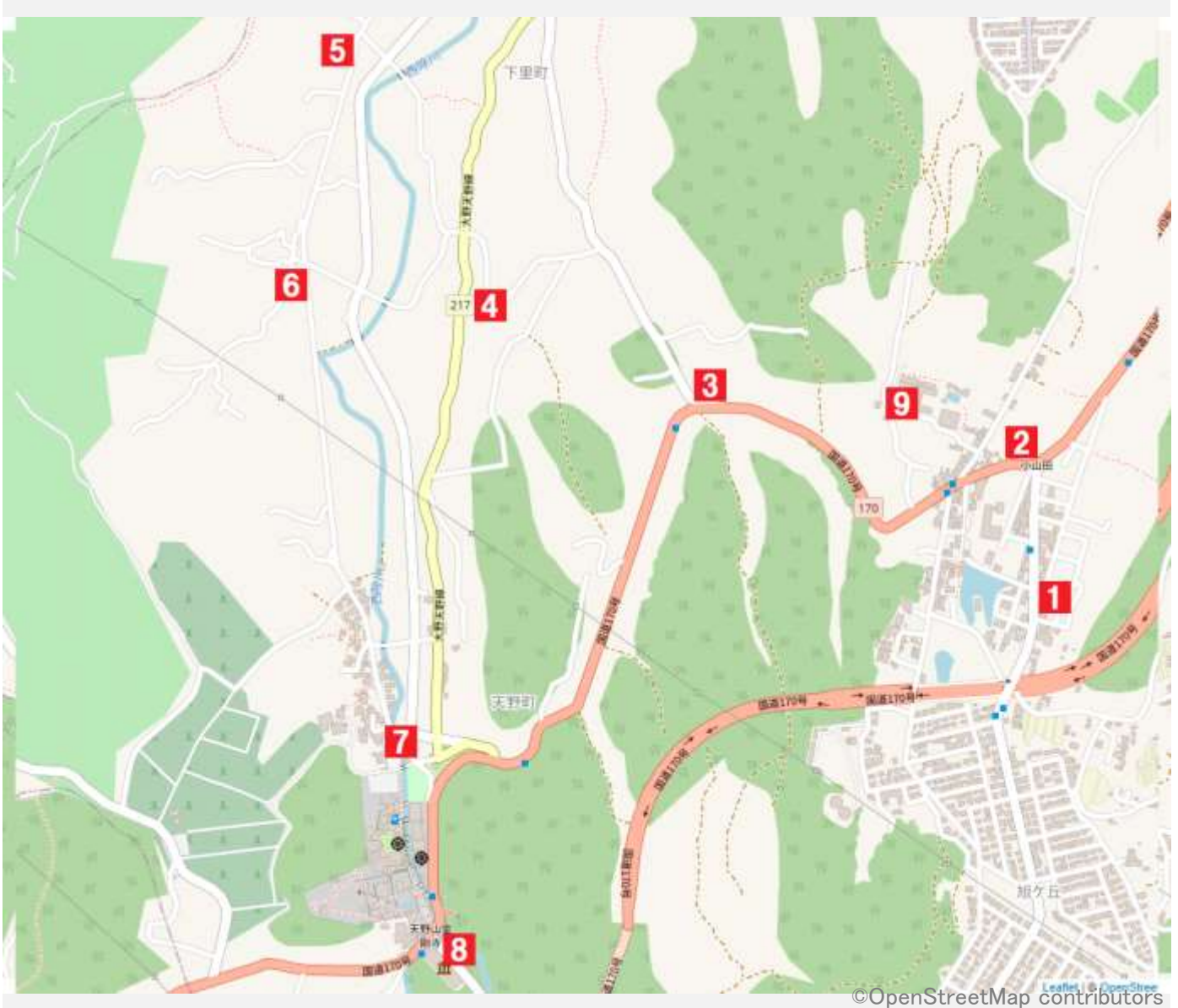


7-9 東峯口バス停付近

©OpenStreetMap contributors



第8投票区



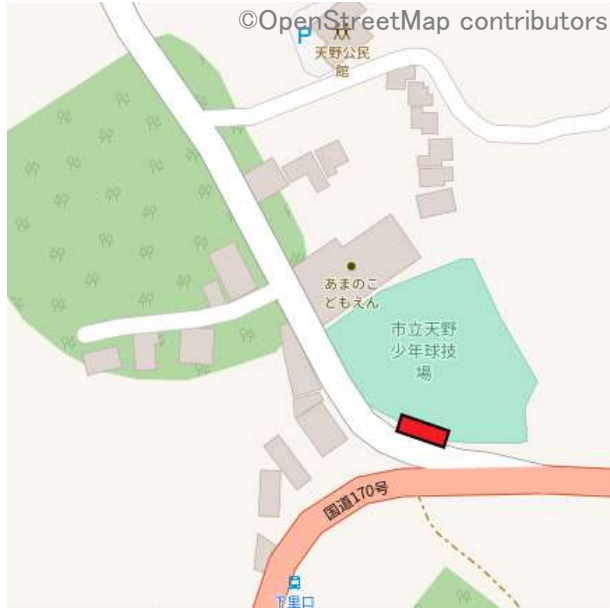
8-1 畑集会所付近緑地



8-2 新滝畑台住宅入口交差点付近ガードレール



8-3 天野少年球技場前防護柵



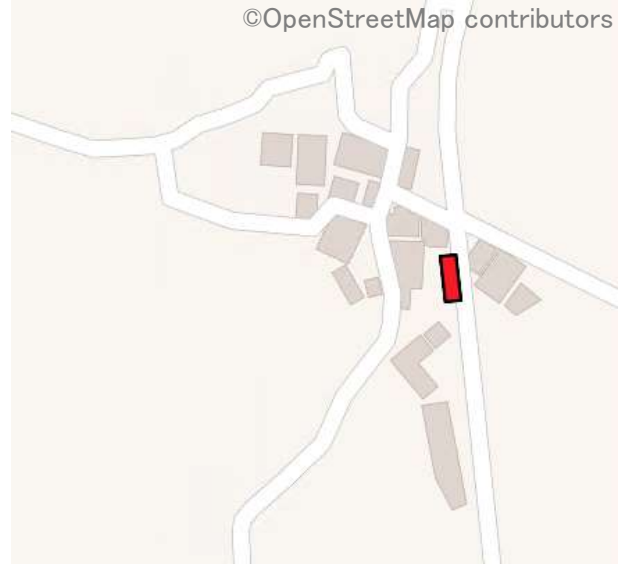
8-4 天野町480付近



8-5 下里老人集会所横



8-6 天野町778付近住宅フェンス



8-7 門前橋欄干



8-8 金剛寺南大門前ガードレール

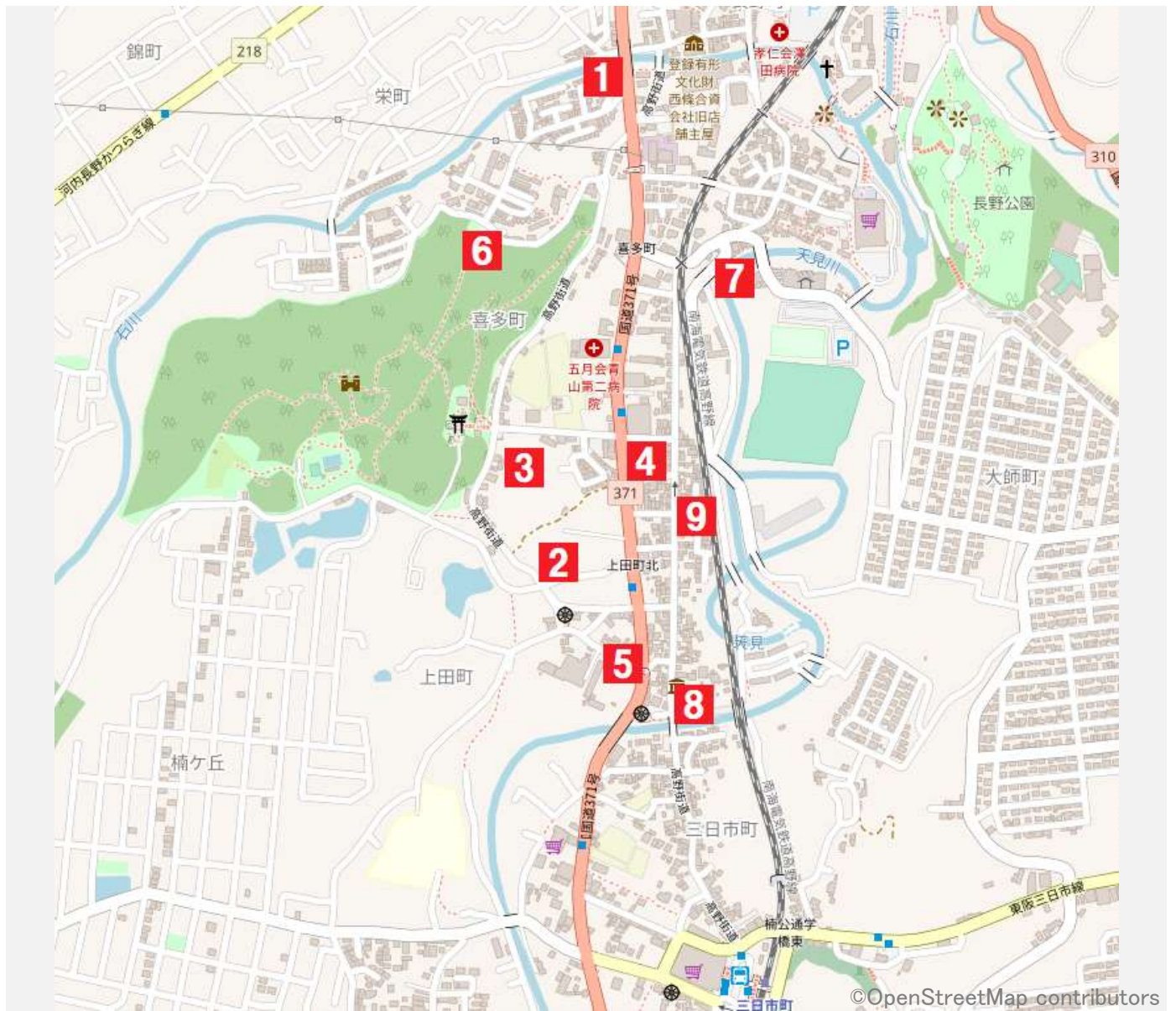


8-9 天野小学校付近通学路防護柵

©OpenStreetMap contributors



第9投票区



9-1 西條大橋南詰



9-2 上田町101付近ガードレール



9-3 喜多町第1公園フェンス

©OpenStreetMap contributors



9-4 河内長野郵便局横防護柵

©OpenStreetMap contributors



9-5 ゆう☆ゆうスペース(旧三日市幼稚園)フェン

©OpenStreetMap contributors



9-6 烏帽子形公園さいなみ広場防護柵

©OpenStreetMap contributors



9-7 小谷モータープール付近防護柵

©OpenStreetMap contributors



9-8 三日市橋欄干

©OpenStreetMap contributors



9-9 森花電気商会ブロック塀

©OpenStreetMap contributors



第10投票区



10-1 JA大阪南三日市支店付近防護柵



10-2 市営三日市西住宅



10-3 フォレスト三日市北側三角地内

©OpenStreetMap contributors



10-4 高野橋付近フェンス

©OpenStreetMap contributors



10-5 三日市町駅東側駅前交通広場防護柵

©OpenStreetMap contributors



10-6 中片添交差点ガードレール

©OpenStreetMap contributors

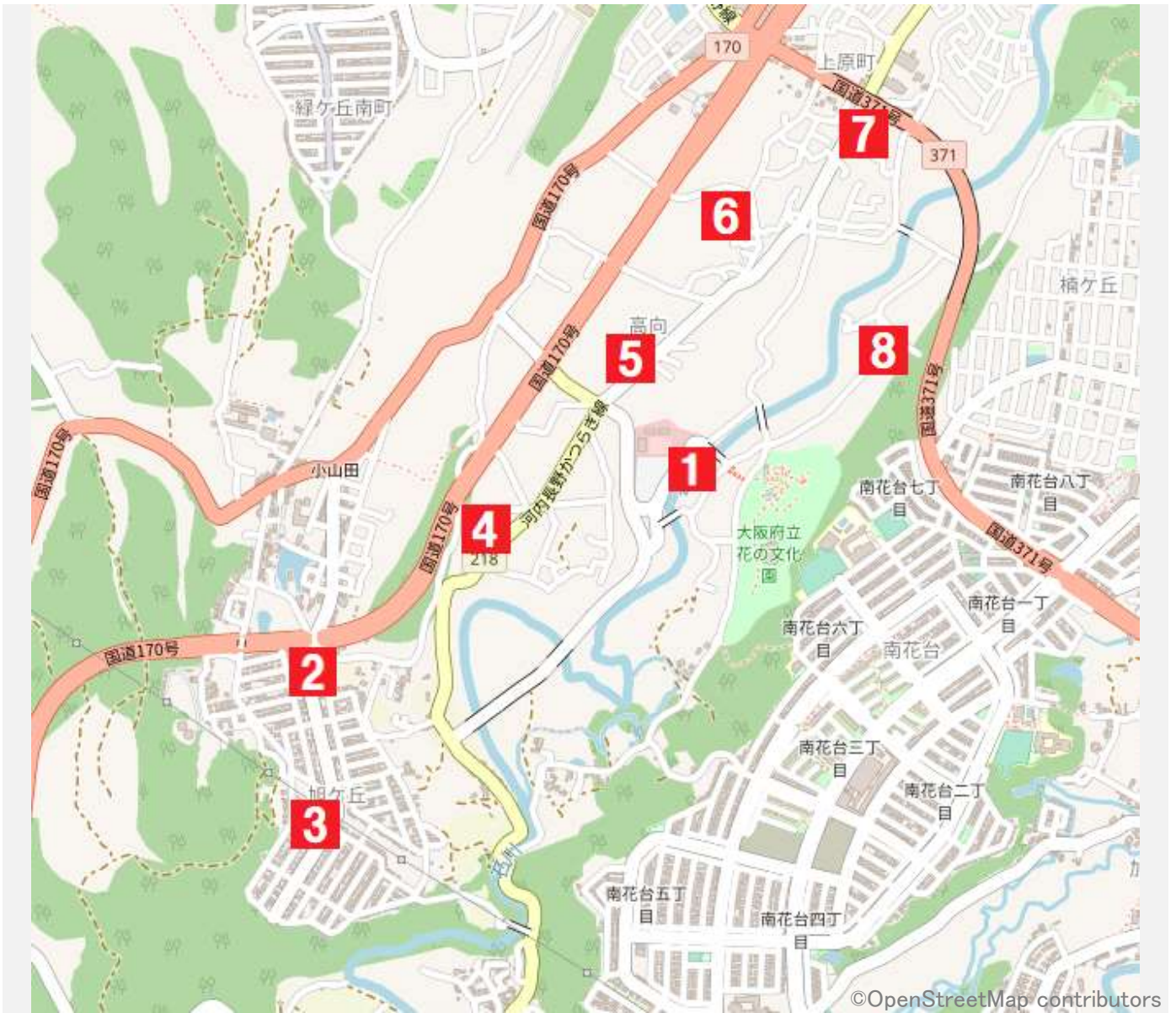


10-7 上之宮橋横フェンス

©OpenStreetMap contributors



第11投票区



11-1 道の駅くろまろの郷付近フェンス



11-2 旭ヶ丘第1緑地



11-3 旭ヶ丘第5公園

©OpenStreetMap contributors



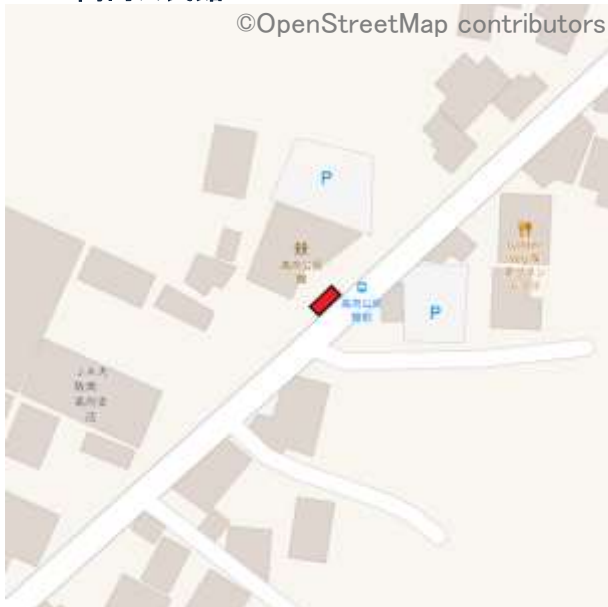
11-4 高向小学校前ガードレール

©OpenStreetMap contributors



11-5 高向公民館フェンス

©OpenStreetMap contributors



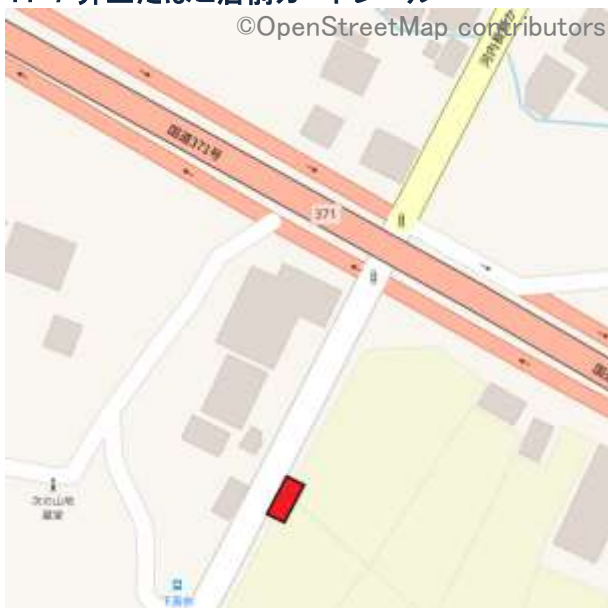
11-6 曾和酒店向かい水路防護柵

©OpenStreetMap contributors



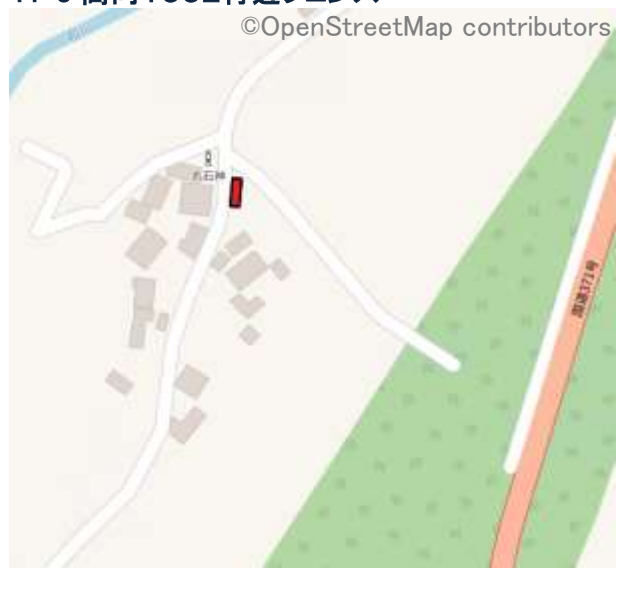
11-7 井上たばこ店前ガードレール

©OpenStreetMap contributors

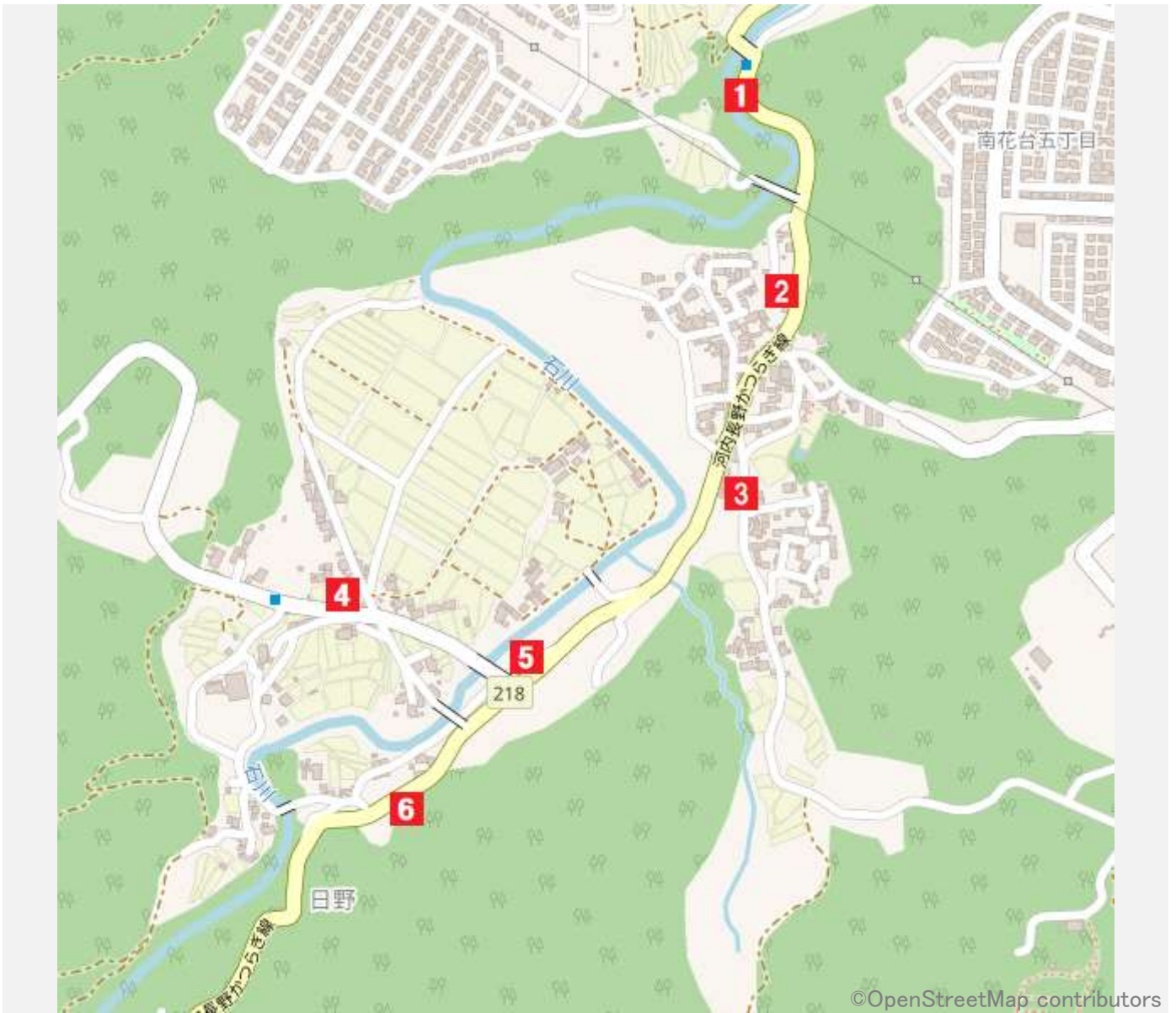


11-8 高向1552付近フェンス

©OpenStreetMap contributors



第12投票区



12-1 汐滝橋バス停付近フェンス

©OpenStreetMap contributors

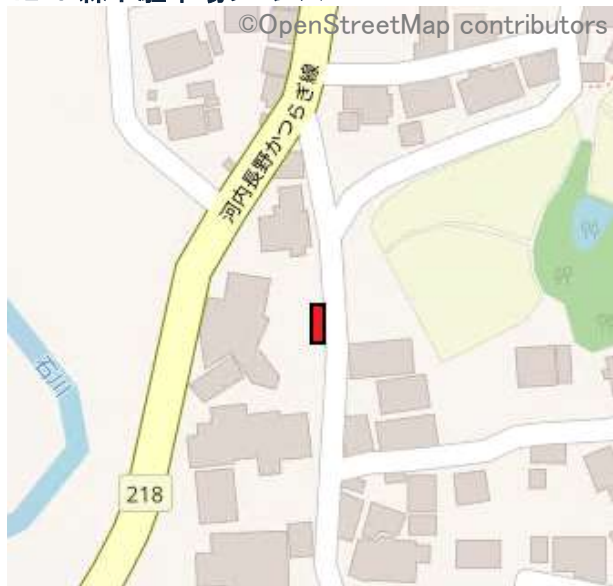


12-2 日野不動尊付近防護柵

©OpenStreetMap contributors



12-3 森下駐車場フェンス



12-4 日野1169-1付近ガードレール



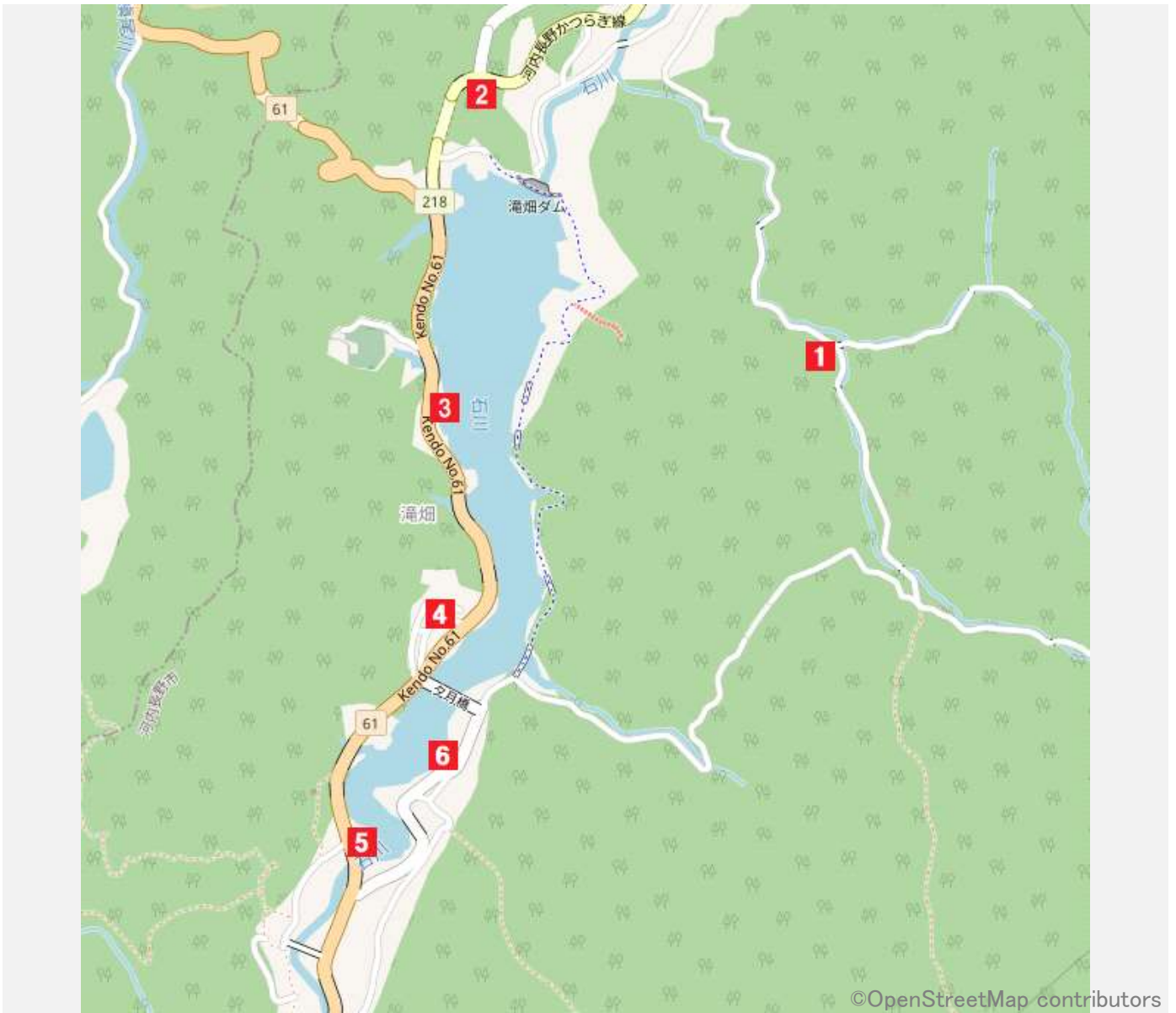
12-5 日野バス停留所向側ガードレール



12-6 南光商店付近石垣

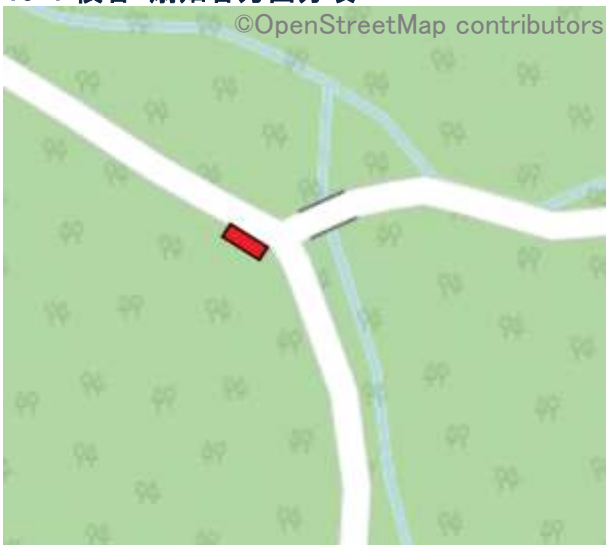


第13投票区



13-1 横谷・扇畑谷方面分岐

©OpenStreetMap contributors



13-2 滝畑2号トンネル手前三叉路防護柵

©OpenStreetMap contributors



13-3 清水バス停付近フェンス

©OpenStreetMap contributors



13-4 滝畑コミュニティセンターフェンス

©OpenStreetMap contributors



13-5 滝畑大橋付近フェンス

©OpenStreetMap contributors

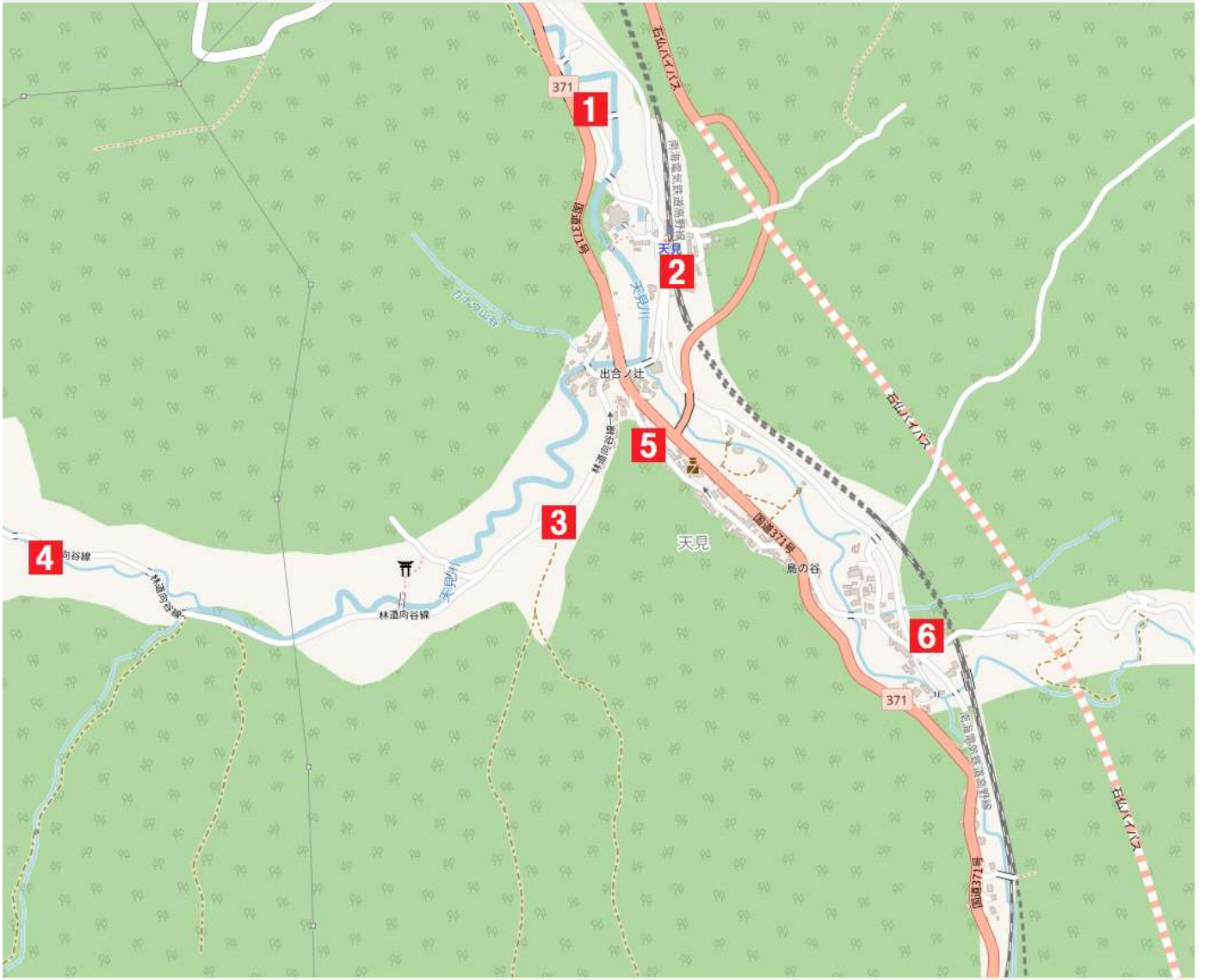


13-6 夕月橋バス停付近ガードレール

©OpenStreetMap contributors



第14投票区



©OpenStreetMap contributors

14-1 天見小学校フェンス

©OpenStreetMap contributors



14-2 天見駅前駐輪場フェンス

©OpenStreetMap contributors



14-3 流谷中出橋付近

©OpenStreetMap contributors



14-4 流谷10付近カーブミラー横

©OpenStreetMap contributors



14-5 天見R371分岐付近携帯基地局前

©OpenStreetMap contributors



14-6 天見自転車歩行者専用道路植込

©OpenStreetMap contributors



第15投票区



15-1 下岩瀬自治会掲示板

©OpenStreetMap contributors



15-2 上岩瀬自治会館横

©OpenStreetMap contributors



15-3 天見郵便局付近防護柵

©OpenStreetMap contributors



15-4 市道岩瀬線ガードレール

©OpenStreetMap contributors



第16投票区



16-1 府道加賀田片添線と371バイパスの交差点

©OpenStreetMap contributors



16-2 加賀田米穀店前ガードレール

©OpenStreetMap contributors



16-3 加塩橋欄干



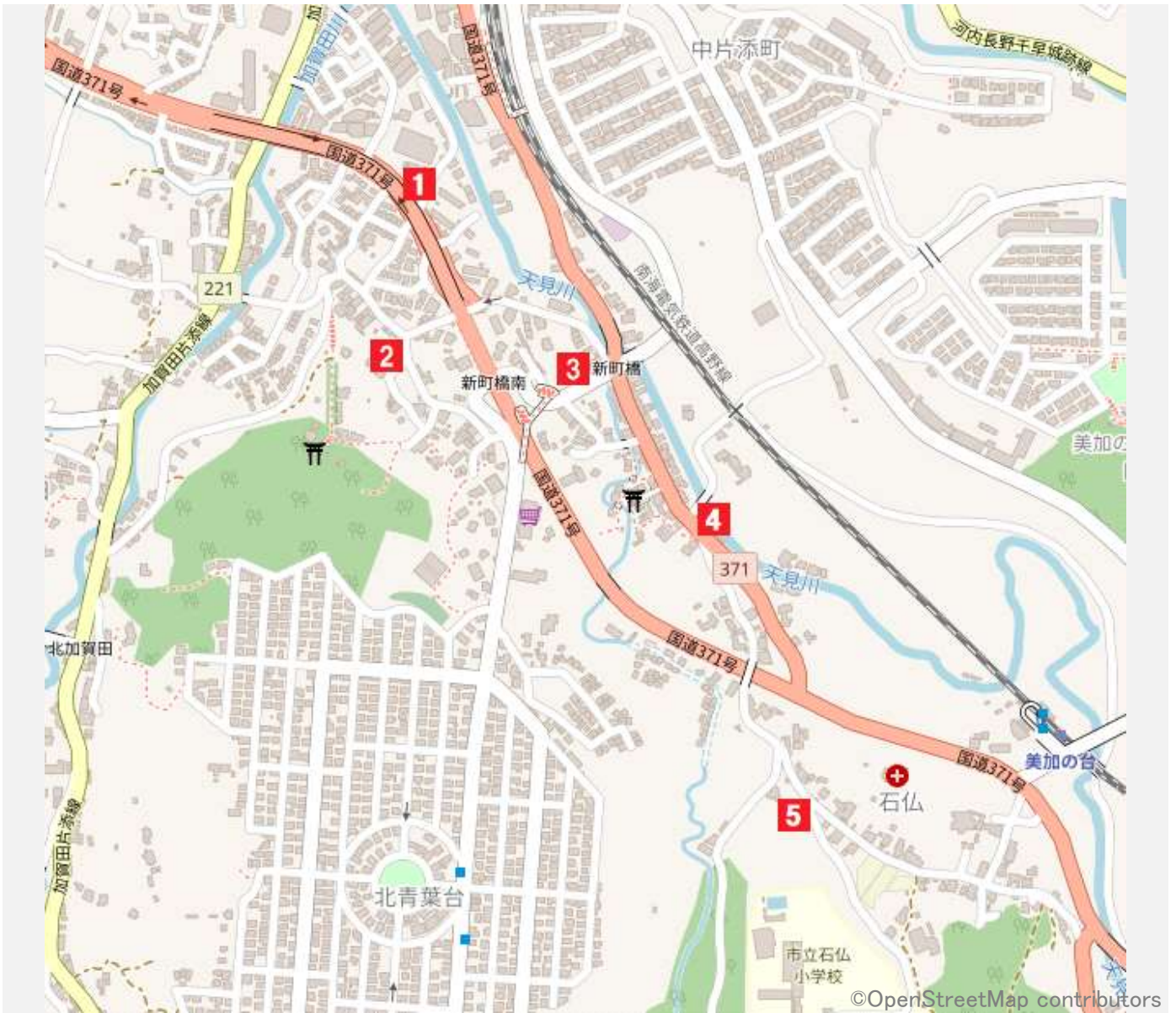
16-4 加賀田小学校前バス停付近防護柵



16-5 加賀田公民館フェンス



第17投票区



17-1 ビレッジハウス加賀田付近防護柵

©OpenStreetMap contributors



17-2 尾崎会館付近緑地石垣

©OpenStreetMap contributors



17-3 新町バス停付近防護柵

©OpenStreetMap contributors



17-4 新町町内会館階段下緑地

©OpenStreetMap contributors

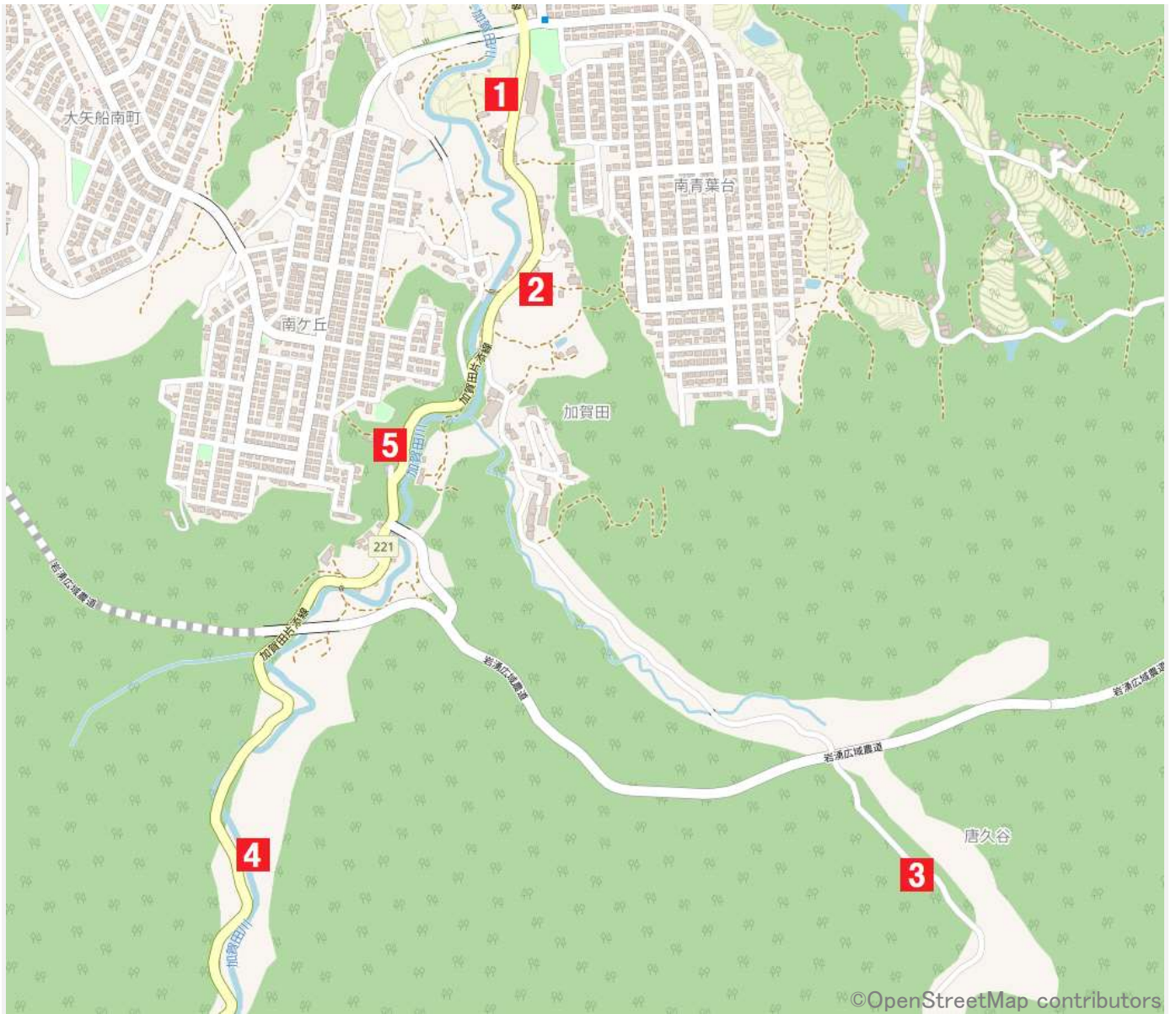


17-5 石仏小・加賀田中通学路入口付近

©OpenStreetMap contributors



第18投票区



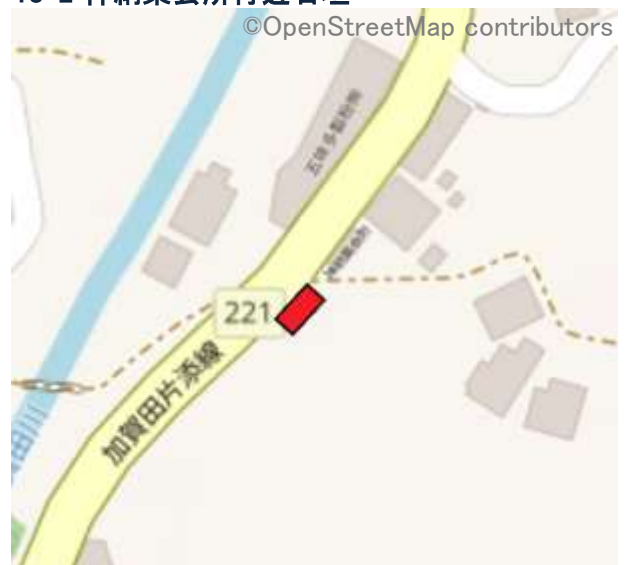
18-1 寿里苑フェリス向かいガードレール

©OpenStreetMap contributors



18-2 神納集会所付近石垣

©OpenStreetMap contributors



18-3 唐久谷自治会集会所横

©OpenStreetMap contributors



18-4 槇平橋南ガードレール

©OpenStreetMap contributors

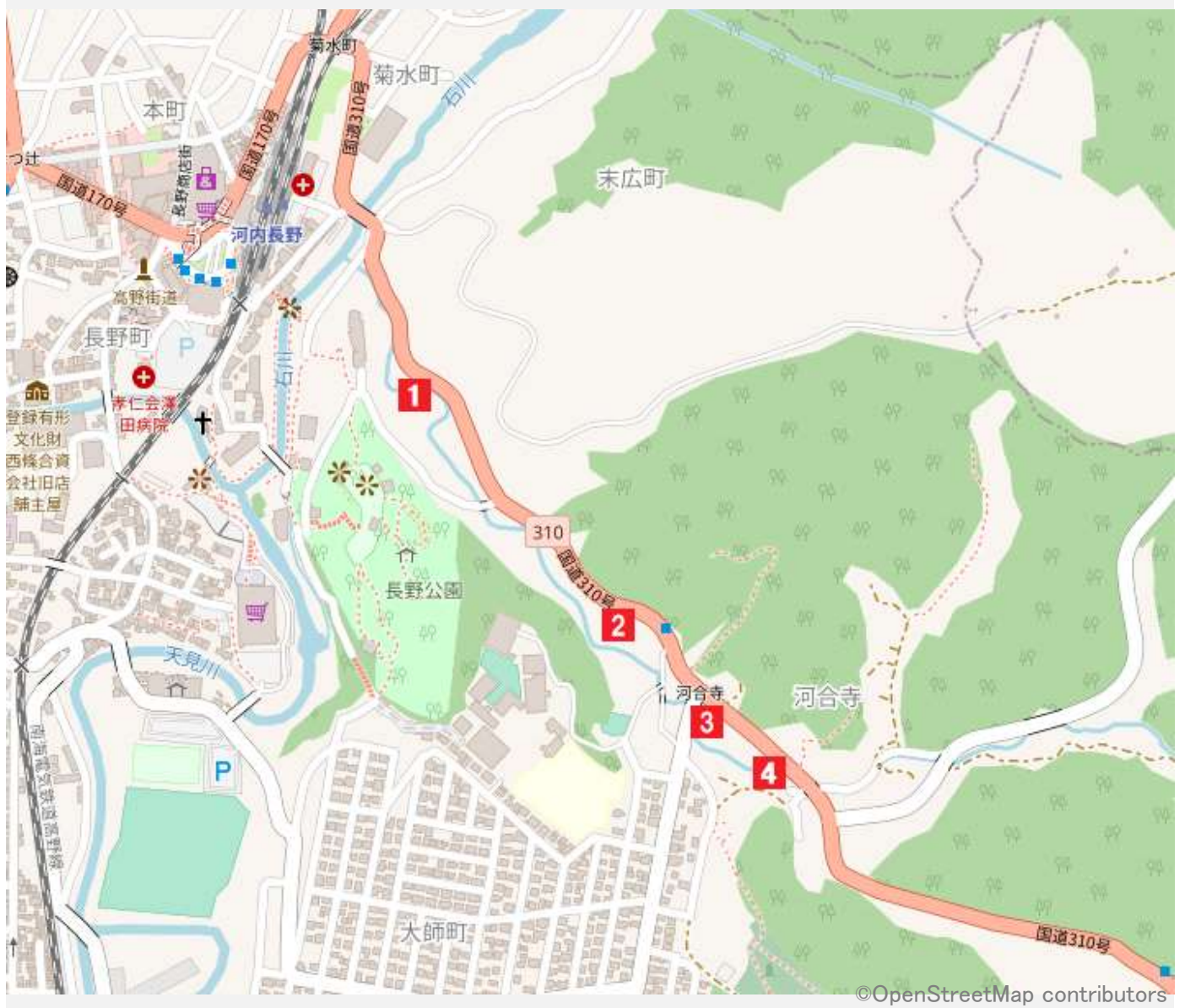


18-5 丸金鉄工所付近ガードレール

©OpenStreetMap contributors



第19投票区



©OpenStreetMap contributors

19-1 妙長寺向かい国道防護柵

©OpenStreetMap contributors



19-2 奥河内あじさい公園向かい防護柵

©OpenStreetMap contributors



19-3 河合寺交差点付近防護柵



19-4 前阪橋北側歩道防護柵



第20投票区



20-1 南大門橋付近防護柵



20-2 観心寺バス停付近防護柵



20-3 葛野口バス停付近防護柵

©OpenStreetMap contributors



20-4 葛野集会所付近防護柵

©OpenStreetMap contributors



20-5 神ガ丘956付近緑地

©OpenStreetMap contributors

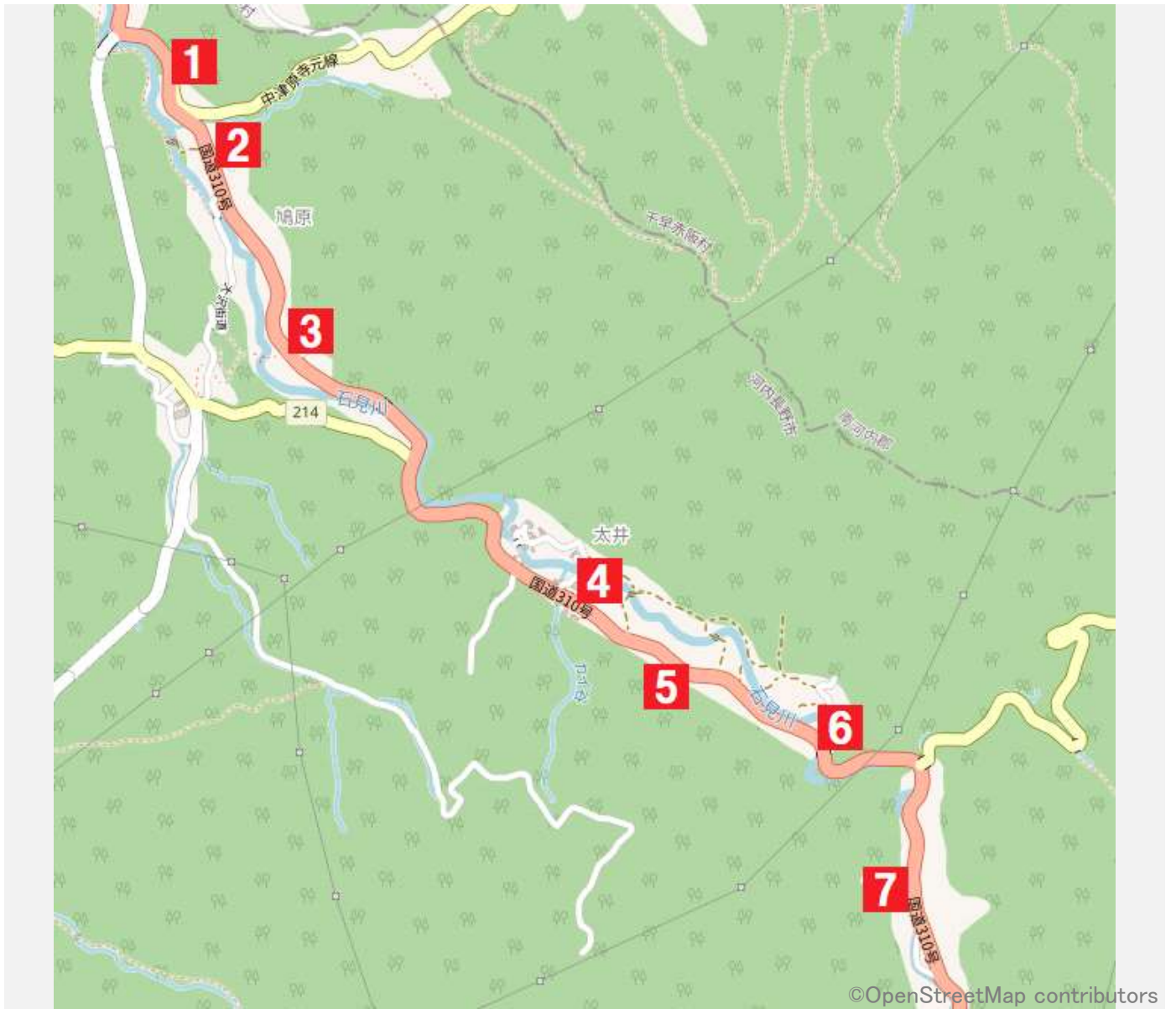


20-6 くずの橋

©OpenStreetMap contributors



第21投票区



21-1 鳩の原バス停付近ガードレール

©OpenStreetMap contributors



21-2 川上神社前バス停付近ガードレール

©OpenStreetMap contributors



21-3 西端バス停付近住宅石垣



21-4 太井集会所付近ガードレール



21-5 旧錦川小学校跡フェンス



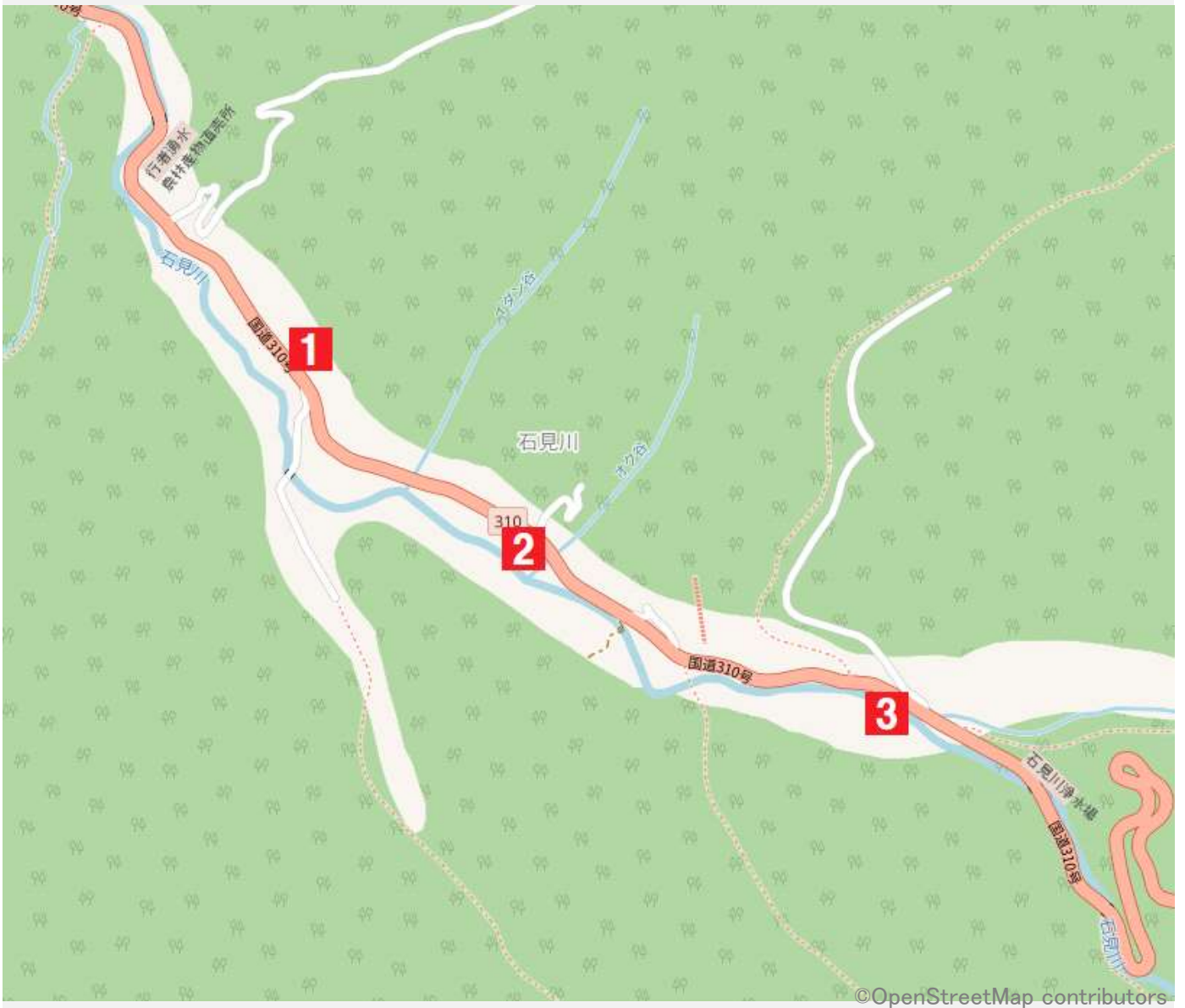
21-6 小深橋欄干



21-7 上小深バス停付近ガードレール



第22投票区



22-1 石見川口付近

©OpenStreetMap contributors



22-2 石見川自治会館向側ガードレール

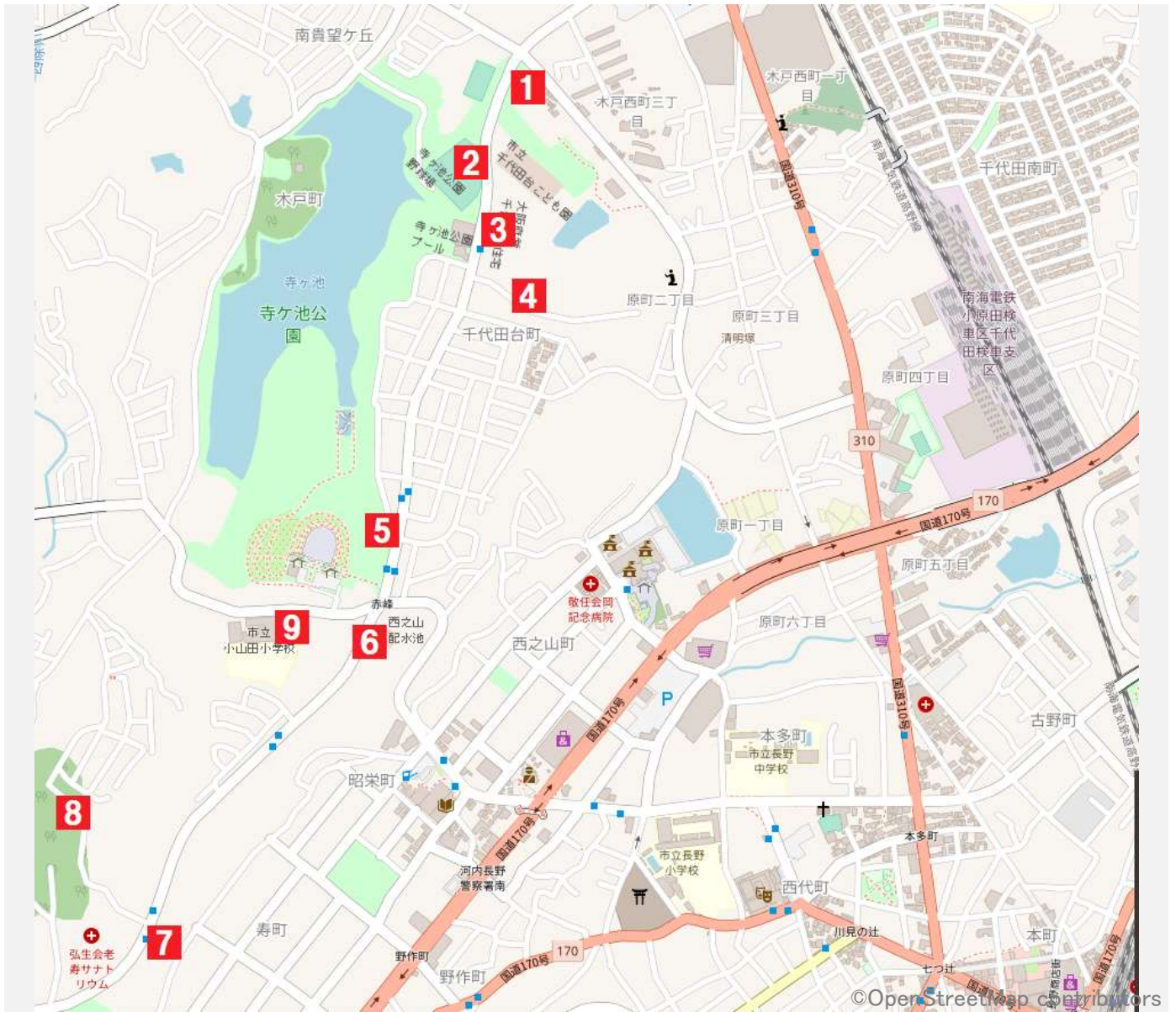
©OpenStreetMap contributors



22-3 石見川浄水場手前ガードレール



第23投票区



23-1 寺ヶ池公園(テニスコート東側)石垣

©OpenStreetMap contributors



23-2 寺ヶ池公園(市民グランド前バス停付近)防

©OpenStreetMap contributors



23-3 府営千代田台住宅6棟横フェンス

©OpenStreetMap contributors



23-4 府営千代田台住宅内グラウンド横フェンス

©OpenStreetMap contributors



23-5 寺ヶ池公園(赤峰バス停付近)防護柵

©OpenStreetMap contributors



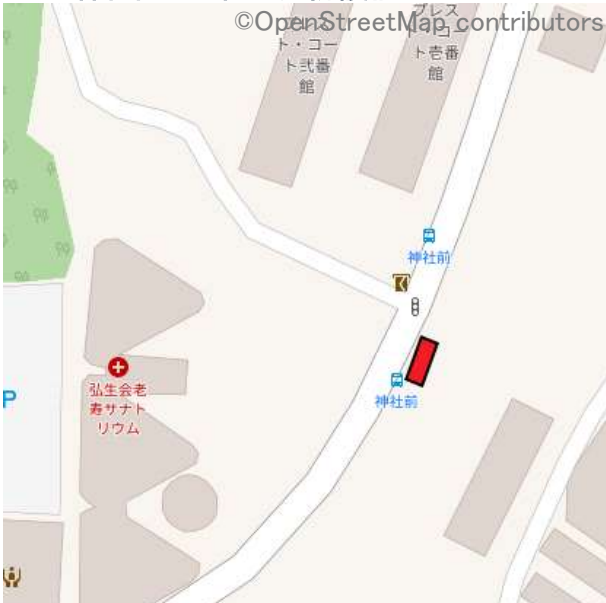
23-6 西之山配水池(赤峰バス停後方)フェンス

©OpenStreetMap contributors



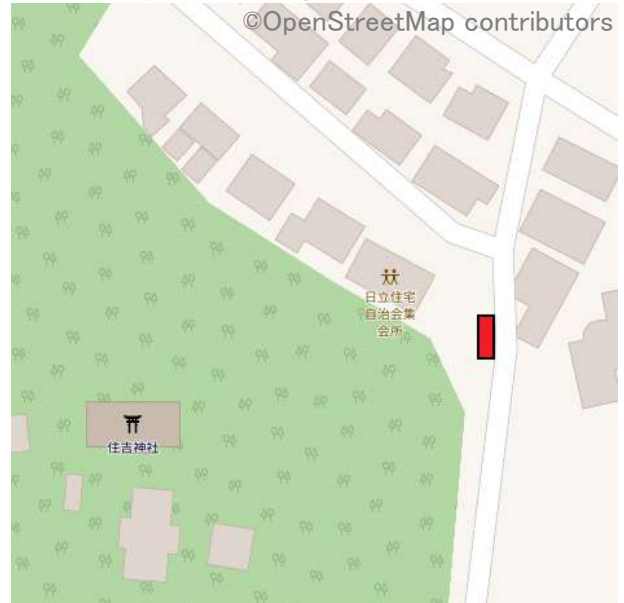
23-7 神社前バス停付近防護柵

©OpenStreetMap contributors



23-8 日立住宅自治会集会所付近石垣

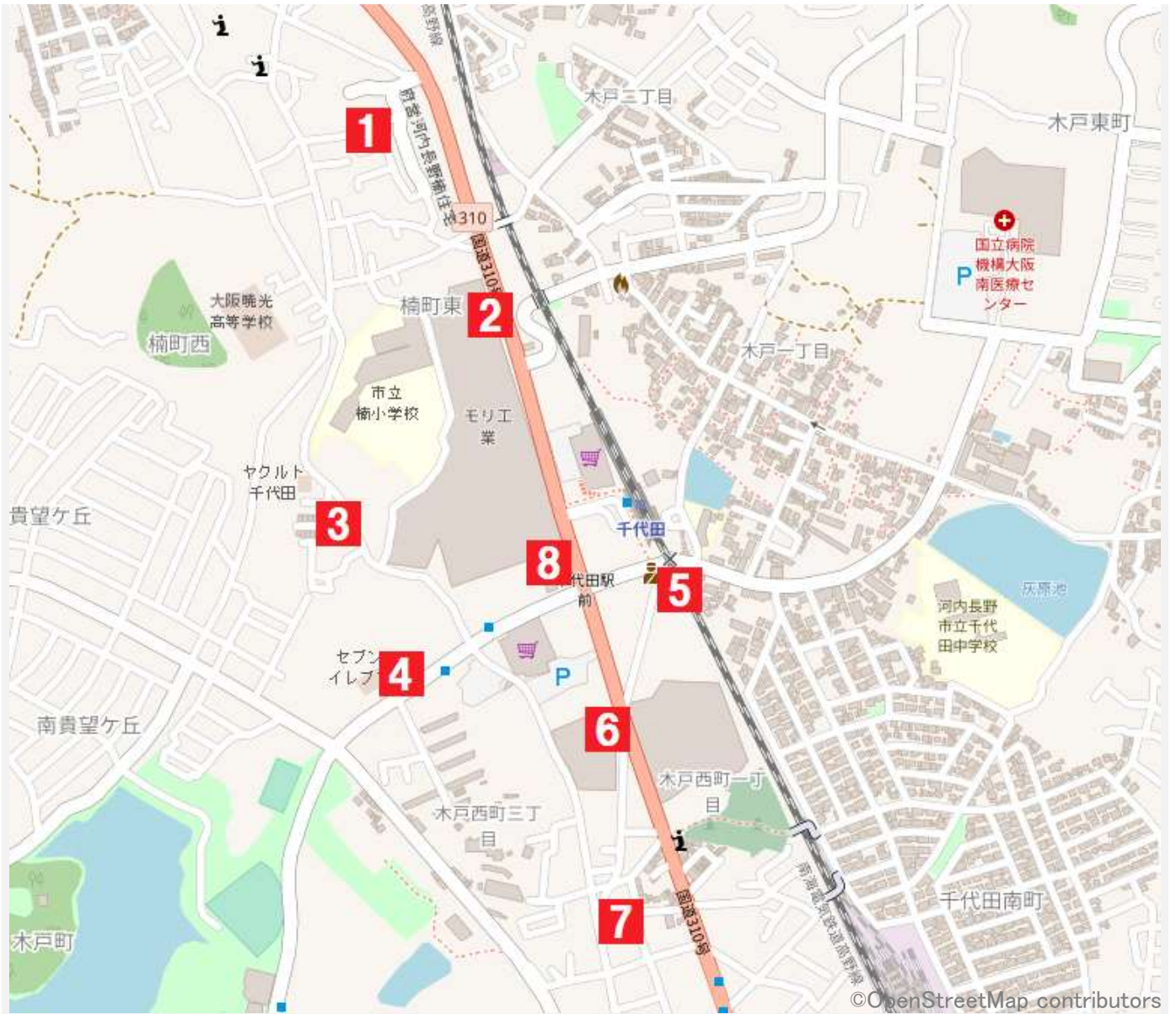
©OpenStreetMap contributors



23-9 小山田小学校フェンス



第24投票区



24-1 府営河内長野楠住宅前緑地

©OpenStreetMap contributors



24-2 モリ工業株式会社フェンス

©OpenStreetMap contributors



24-3 ヤクルト千代田コミュニティプラザ前防護柵

©OpenStreetMap contributors



24-4 セブンイレブン楠町西店東側フェンス

©OpenStreetMap contributors



24-5 千代田駅前三角公園前

©OpenStreetMap contributors



24-6 (株)NTN金剛製作所ブロック塀

©OpenStreetMap contributors



24-7 天理教分教会北側住宅ブロック塀

©OpenStreetMap contributors

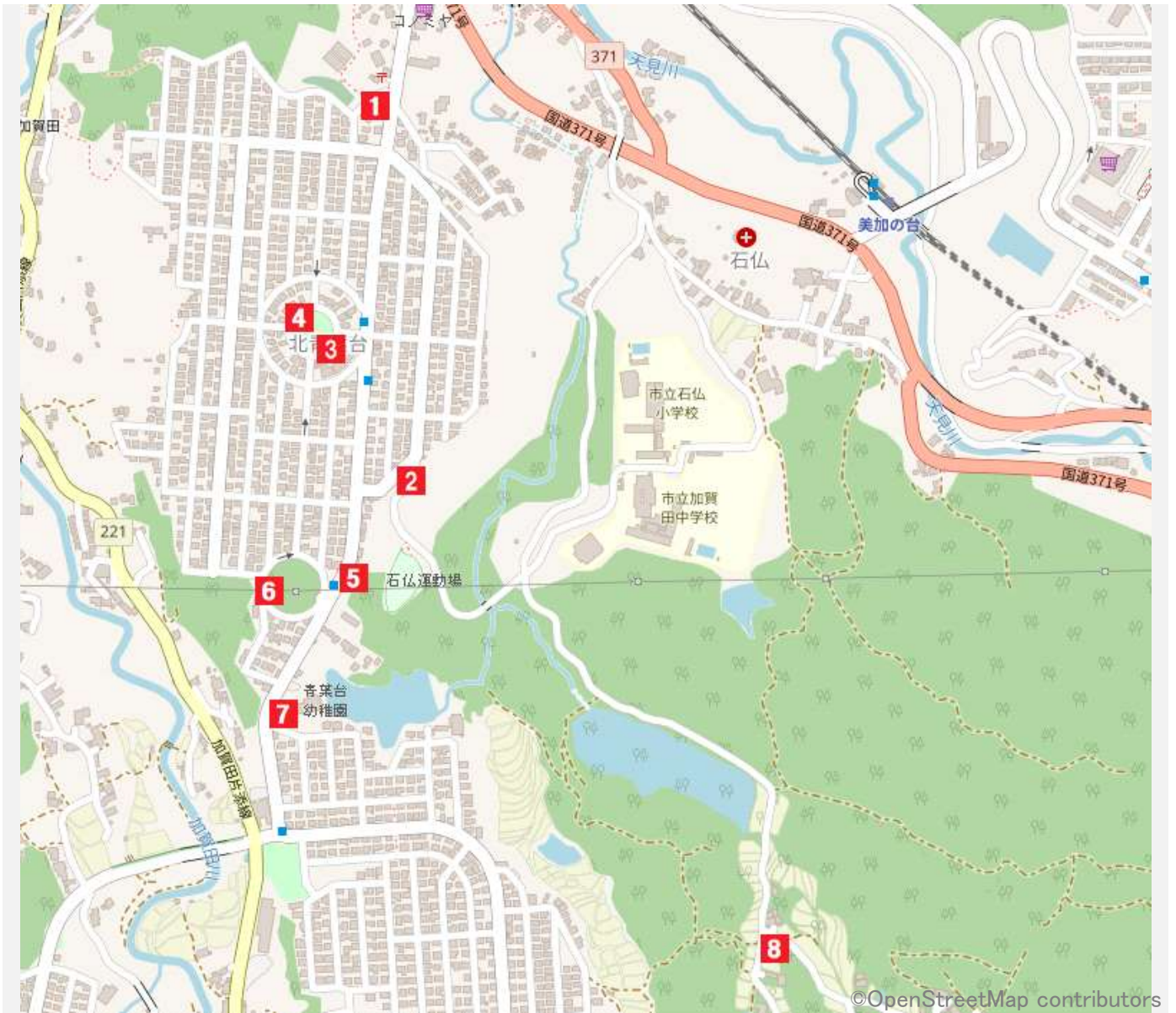


24-8 千代田駅前交差点ポケットパーク北防護柵

©OpenStreetMap contributors

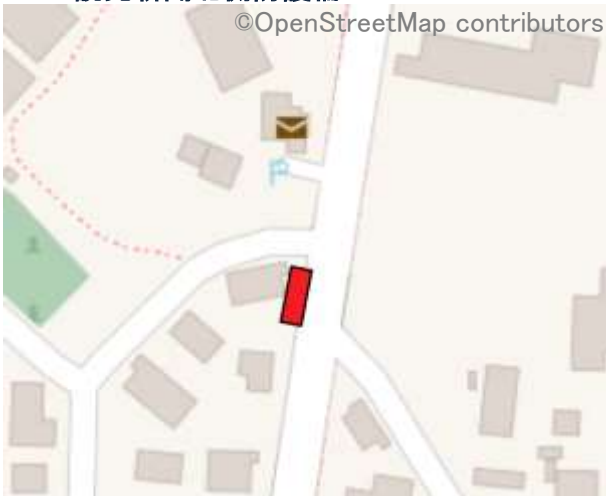


第25投票区



25-1 読売新聞北側防護柵

©OpenStreetMap contributors



25-2 石仏小・加賀田中通学路フェンス

©OpenStreetMap contributors



25-3 青葉台公園東端防護柵

©OpenStreetMap contributors



25-4 青葉台公園西端防護柵

©OpenStreetMap contributors



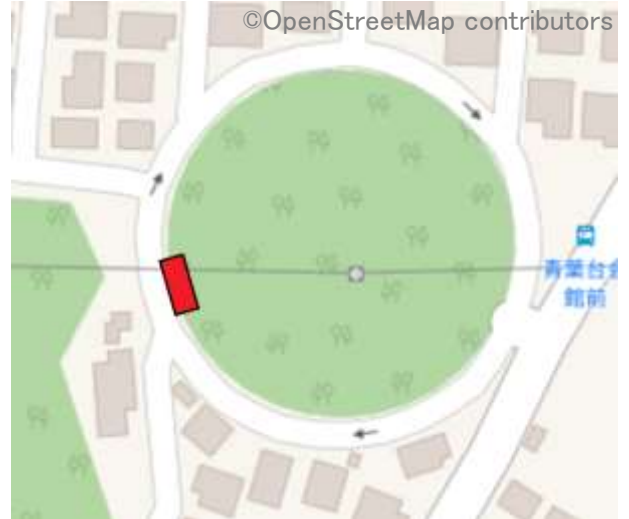
25-5 北青葉台自治会館

©OpenStreetMap contributors



25-6 鉄塔付近石垣

©OpenStreetMap contributors



25-7 勝山愛和青葉台幼稚園付近防護柵

©OpenStreetMap contributors

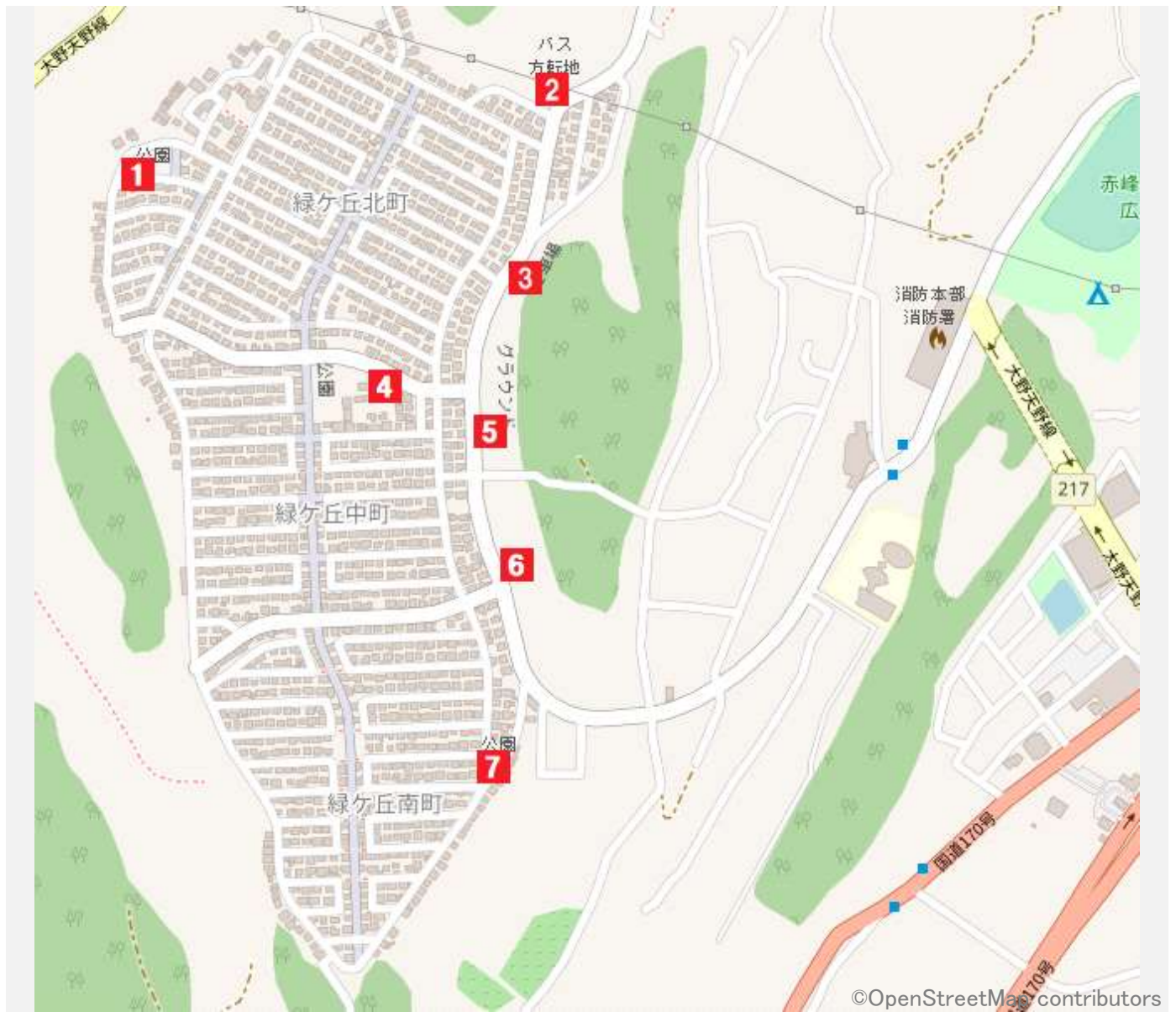


25-8 新池南側三叉路

©OpenStreetMap contributors



第26投票区



26-1 緑ヶ丘北第1公園フェンス

©OpenStreetMap contributors



26-2 緑ヶ丘処理場フェンス

©OpenStreetMap contributors



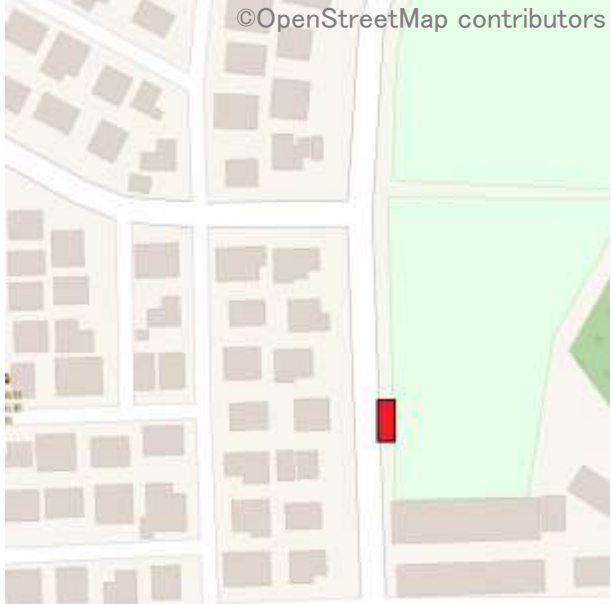
26-3 緑ヶ丘北町バス停防護柵



26-4 サニータウン自治会館付近防護柵



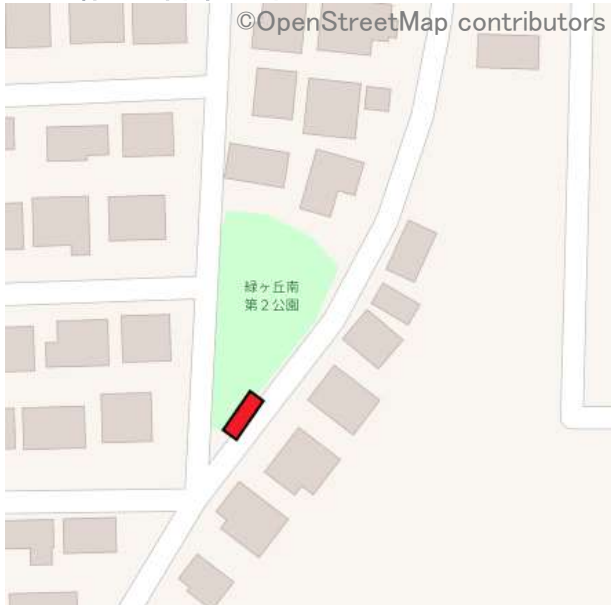
26-5 緑ヶ丘中町バス停防護柵



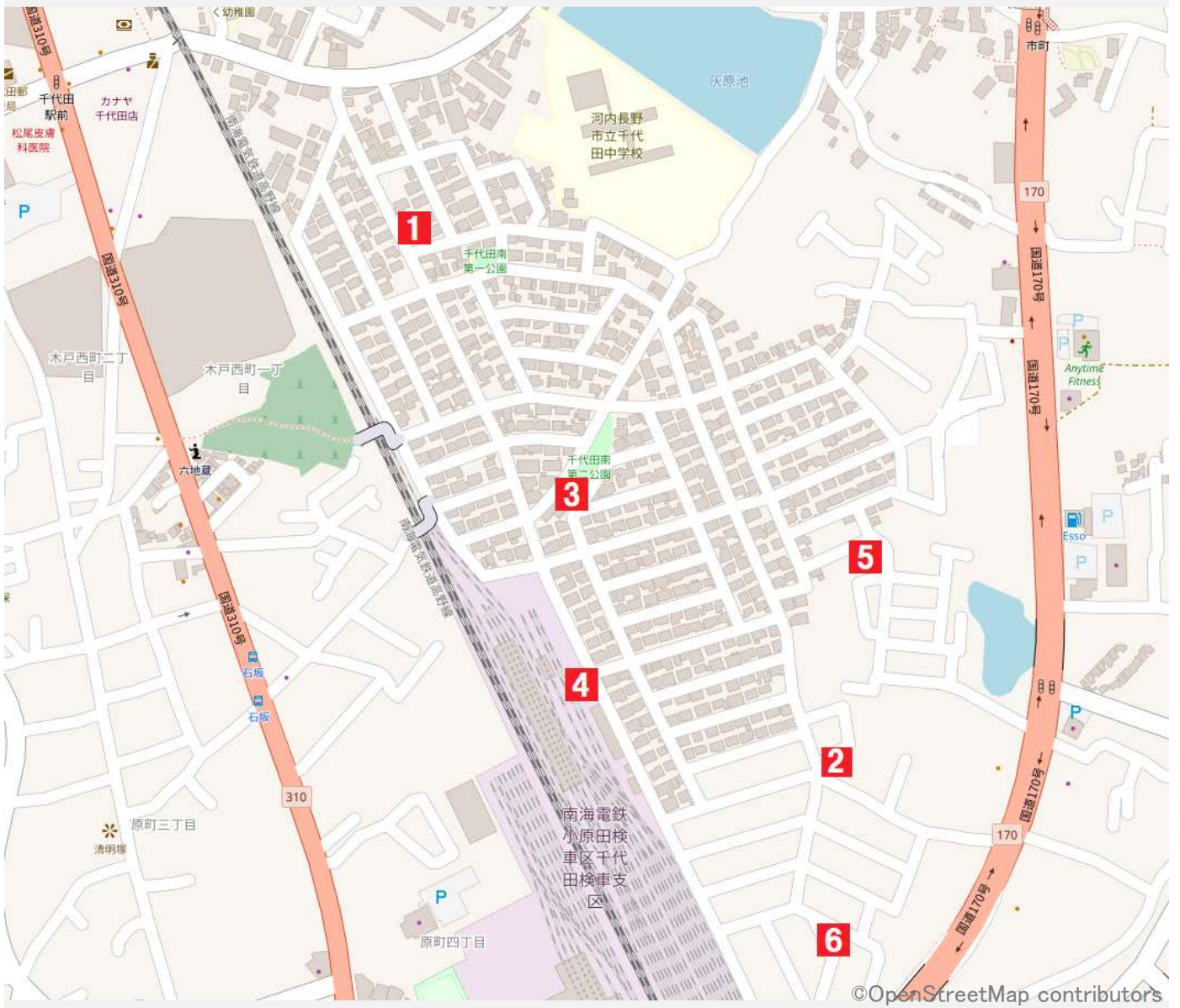
26-6 緑ヶ丘南町バス停防護柵



26-7 緑ヶ丘南第2公園フェンス



第27投票区



27-1 楠本モータープール前道路防護柵

©OpenStreetMap contributors



27-2 市道防護柵

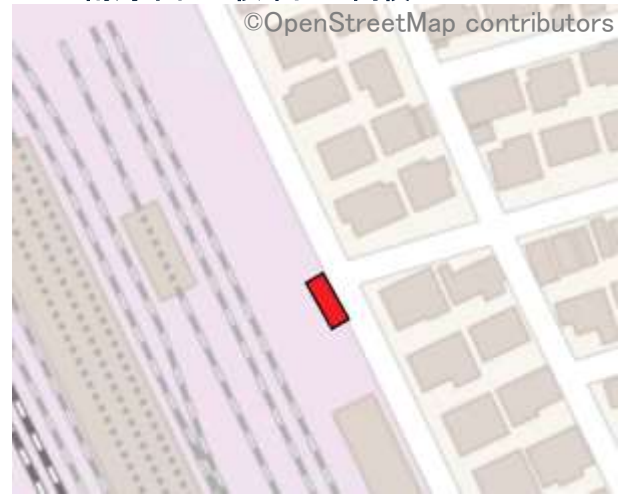
©OpenStreetMap contributors



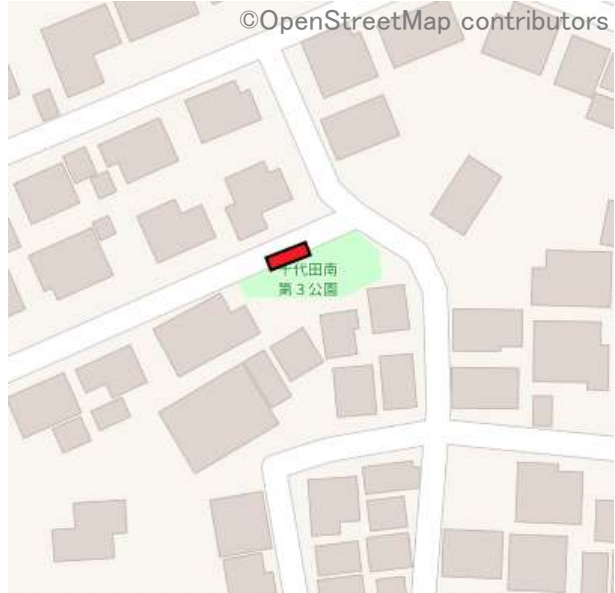
27-3 千代田南第2公園



27-4 南海千代田検車区正門横フェンス



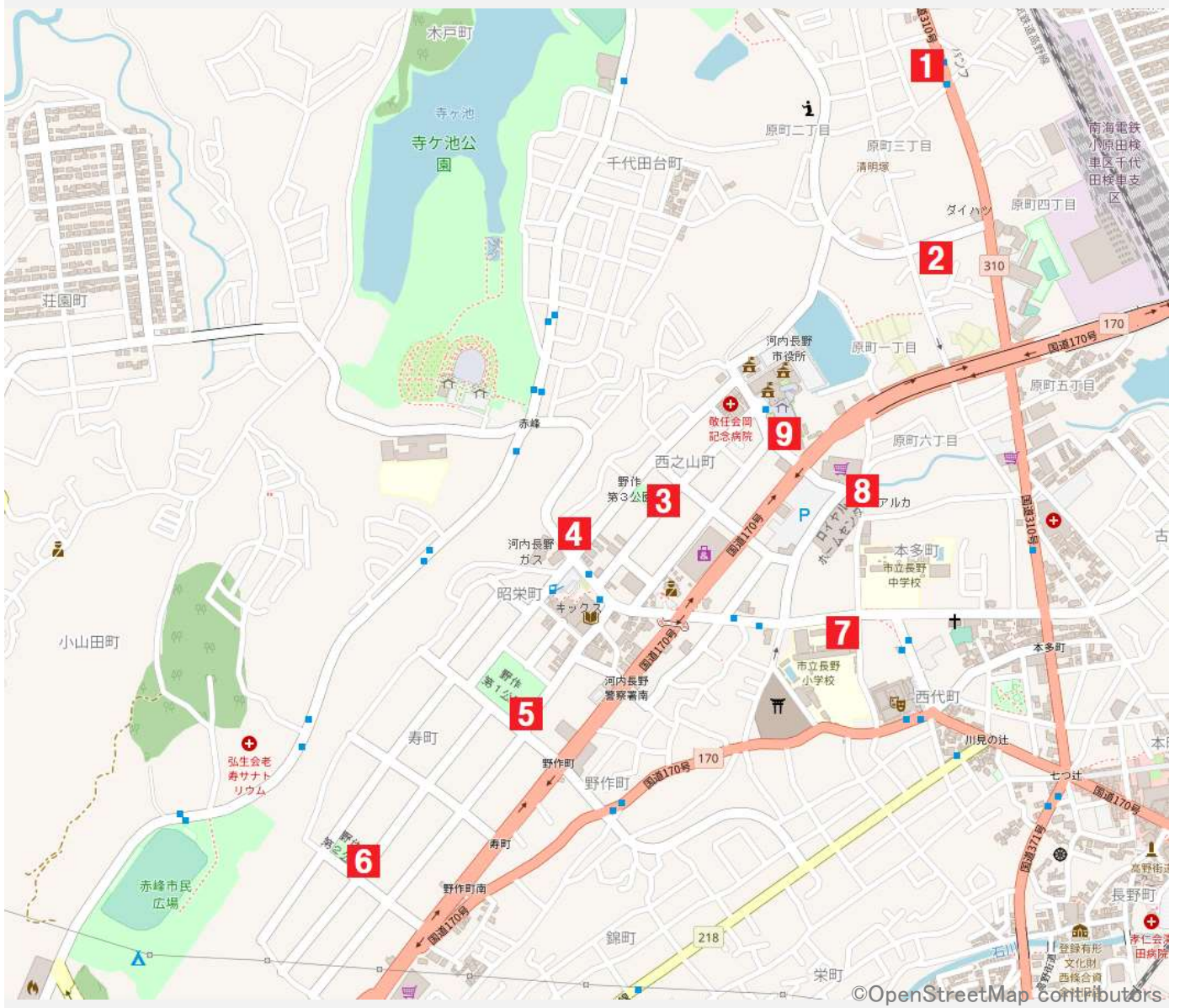
27-5 千代田南第3公園フェンス



27-6 千代田南第5公園フェンス



第28投票区



28-1 石坂バス停向かい側畑



28-2 市道ガードレール



28-3 野作第3公園防護柵



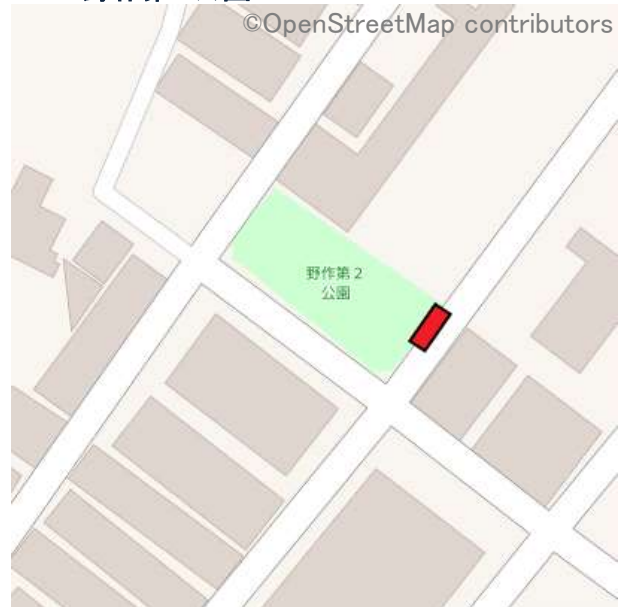
28-4 河内長野ガス付近防護柵



28-5 野作第1公園フェンス



28-6 野作第2公園



28-7 長野小学校フェンス



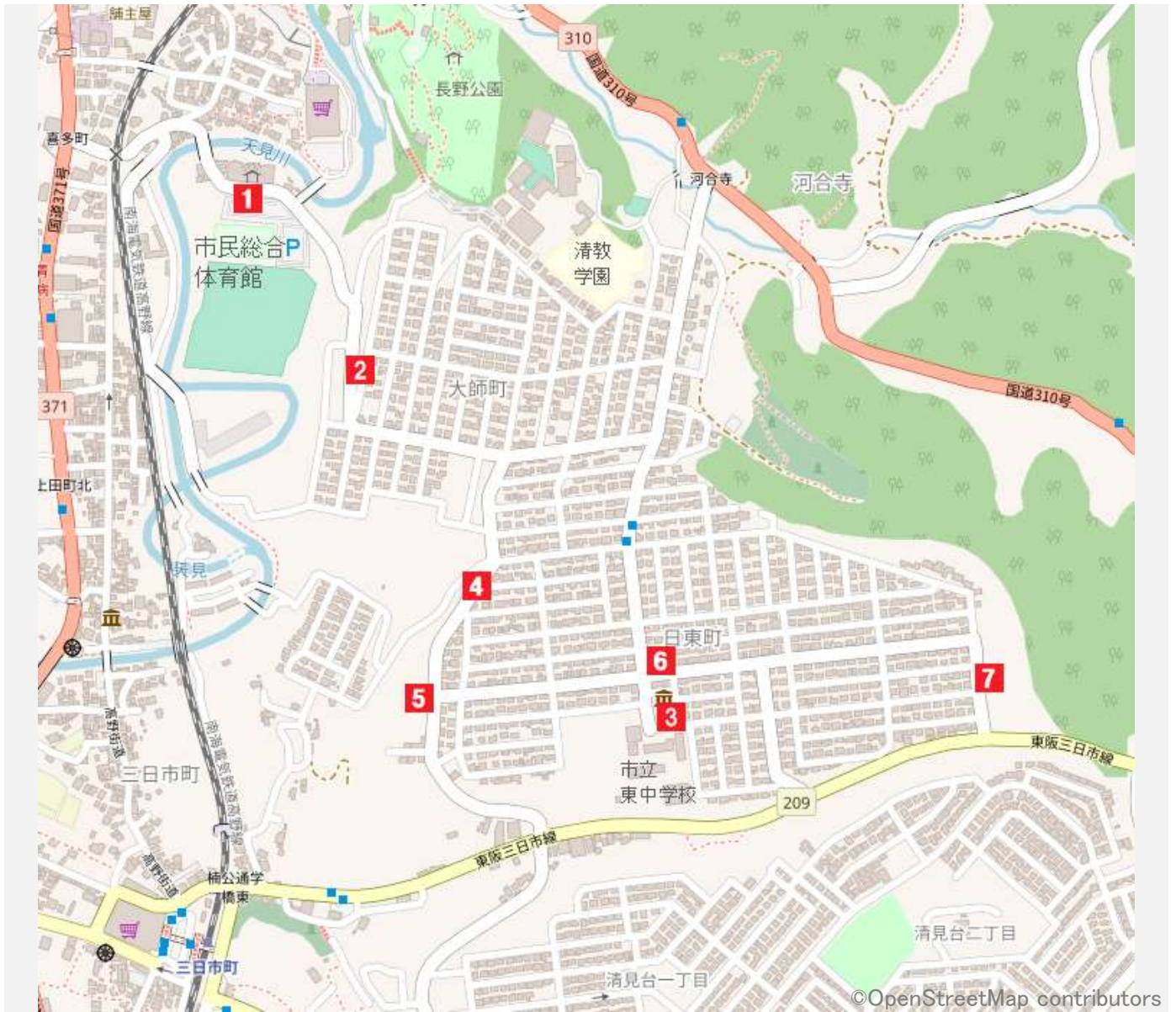
28-8 関西スーパー横フェンス



28-9 市役所揭示板横緑地



第29投票区



©OpenStreetMap contributors

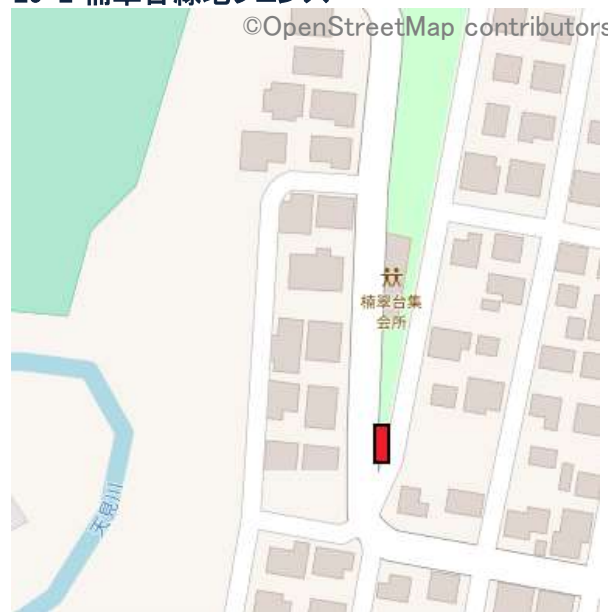
29-1 市民総合体育館前緑地

©OpenStreetMap contributors



29-2 楠翠台緑地フェンス

©OpenStreetMap contributors



29-3 楠台第2公園フェンス

©OpenStreetMap contributors



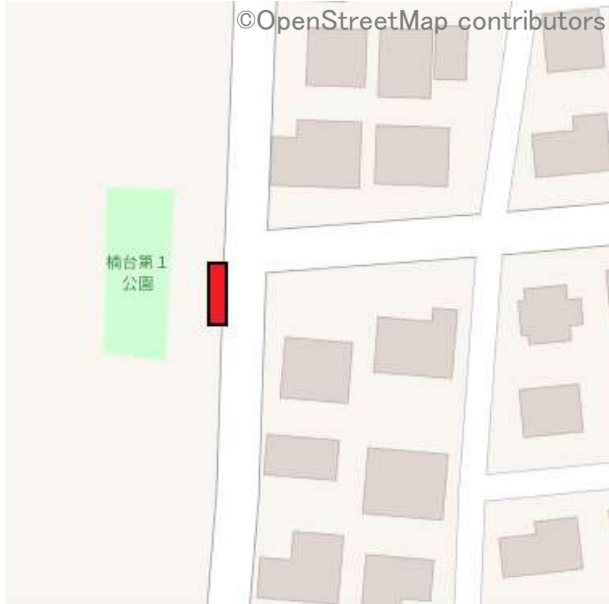
29-4 三日市減圧水槽フェンス

©OpenStreetMap contributors



29-5 楠台第1緑地フェンス

©OpenStreetMap contributors



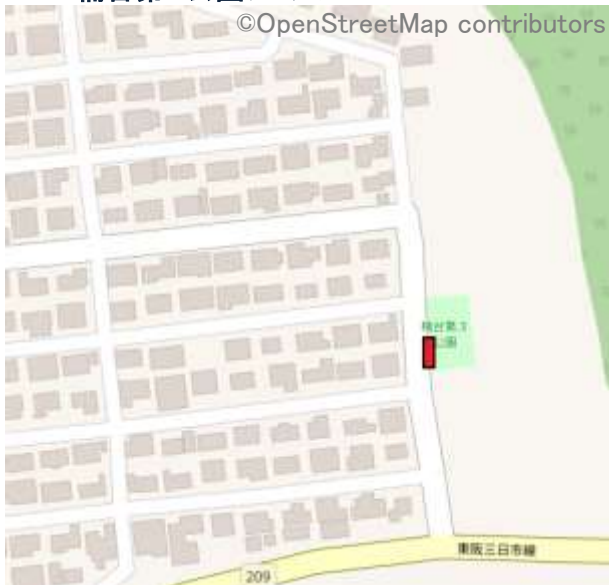
29-6 東中学校前バス停向側駐車場フェンス

©OpenStreetMap contributors

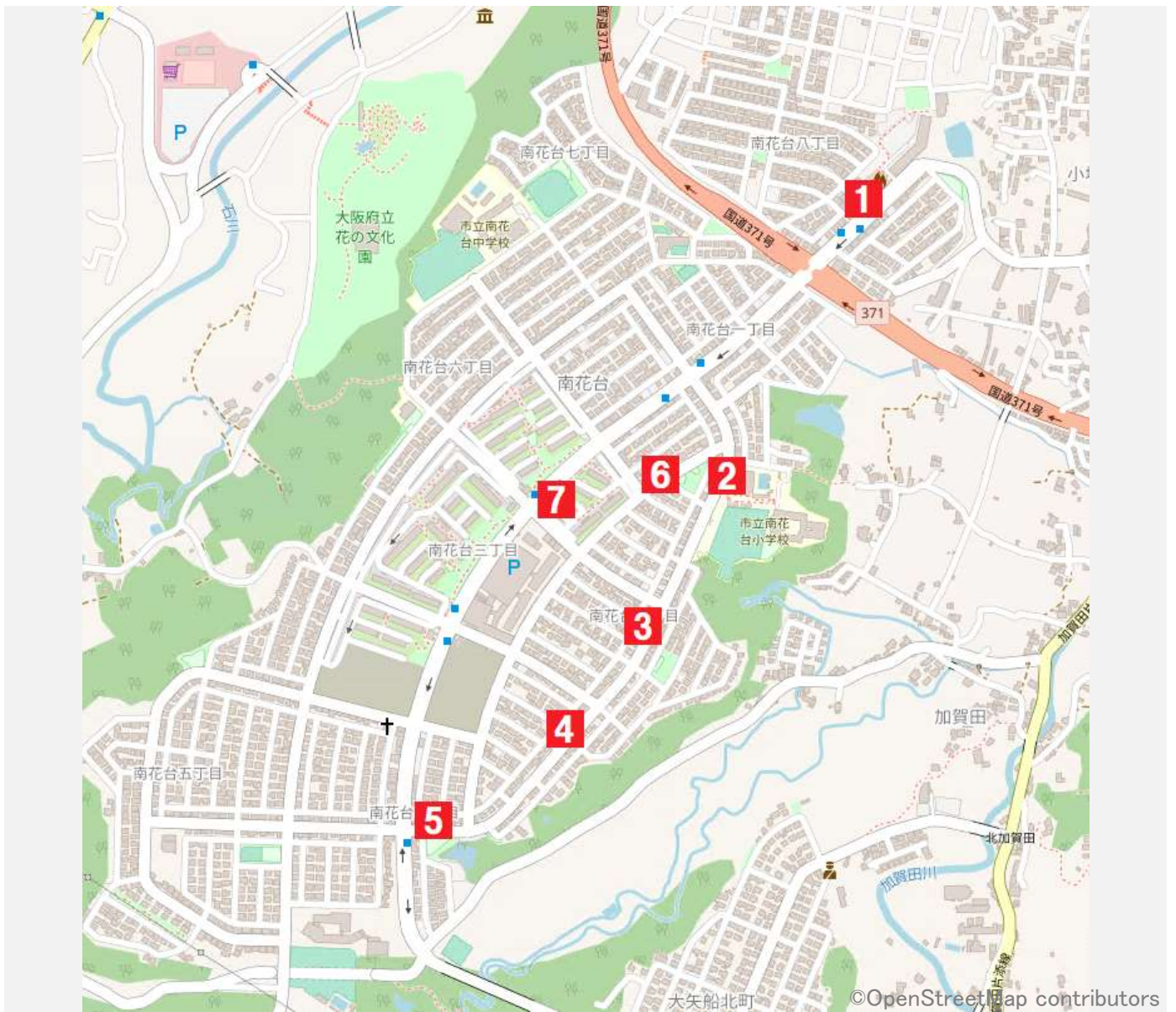


29-7 楠台第3公園フェンス

©OpenStreetMap contributors



第30投票区



30-1 南花台公民館入口付近緑地

©OpenStreetMap contributors



30-2 南花台小学校跡地付近防護柵

©OpenStreetMap contributors



30-3 カイロプラクティックIZATO向側防護柵

©OpenStreetMap contributors



30-4 南花台4丁目4付近防護柵

©OpenStreetMap contributors



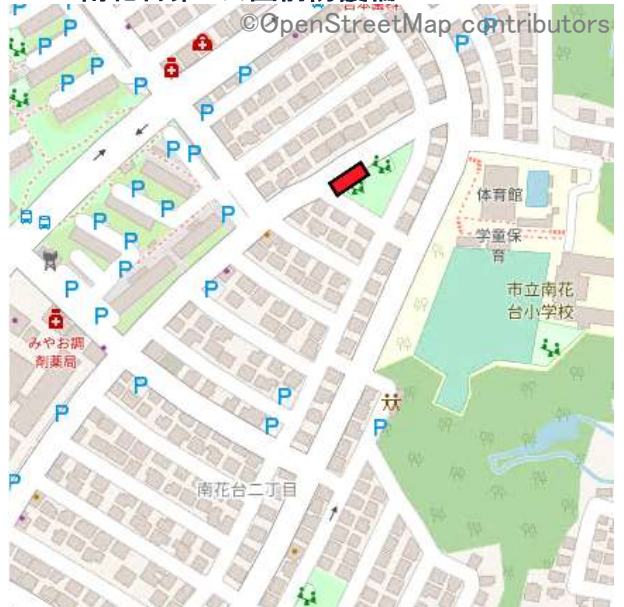
30-5 南花台4丁目バス停防護柵

©OpenStreetMap contributors



30-6 南花台第3公園前防護柵

©OpenStreetMap contributors

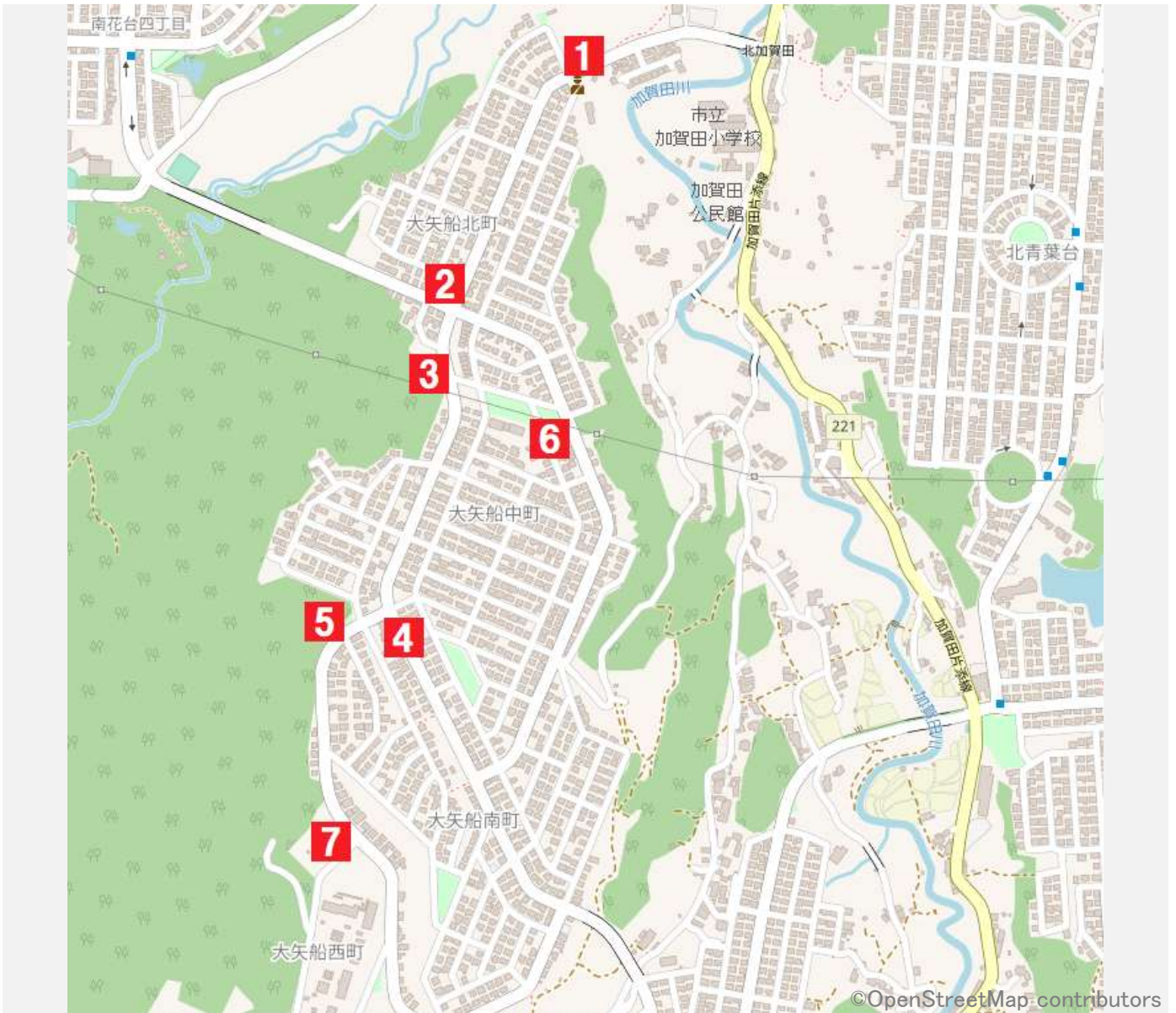


30-7 UR高架水槽付近防護柵

©OpenStreetMap contributors



第31投票区



31-1 加賀田派出所付近フェンス

©OpenStreetMap contributors



31-2 大矢船北町バス停付近防護柵

©OpenStreetMap contributors



31-3 大矢船第五公園付近防護柵



31-4 南部配水場石垣(大矢船中町バス停付近)



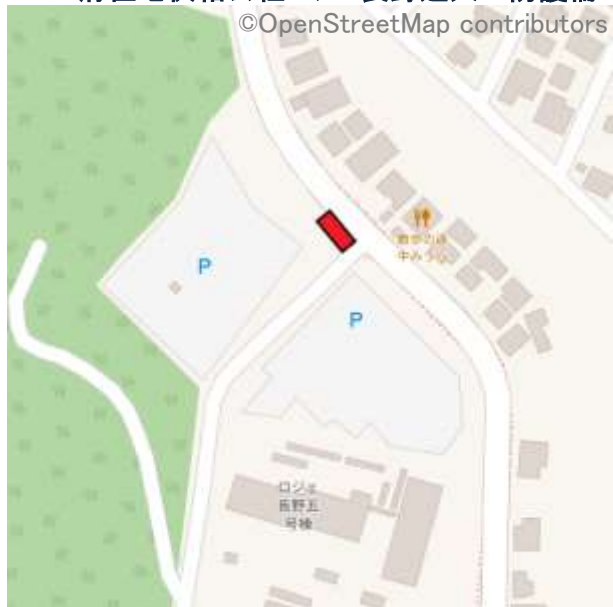
31-5 大矢船第九公園付近防護柵



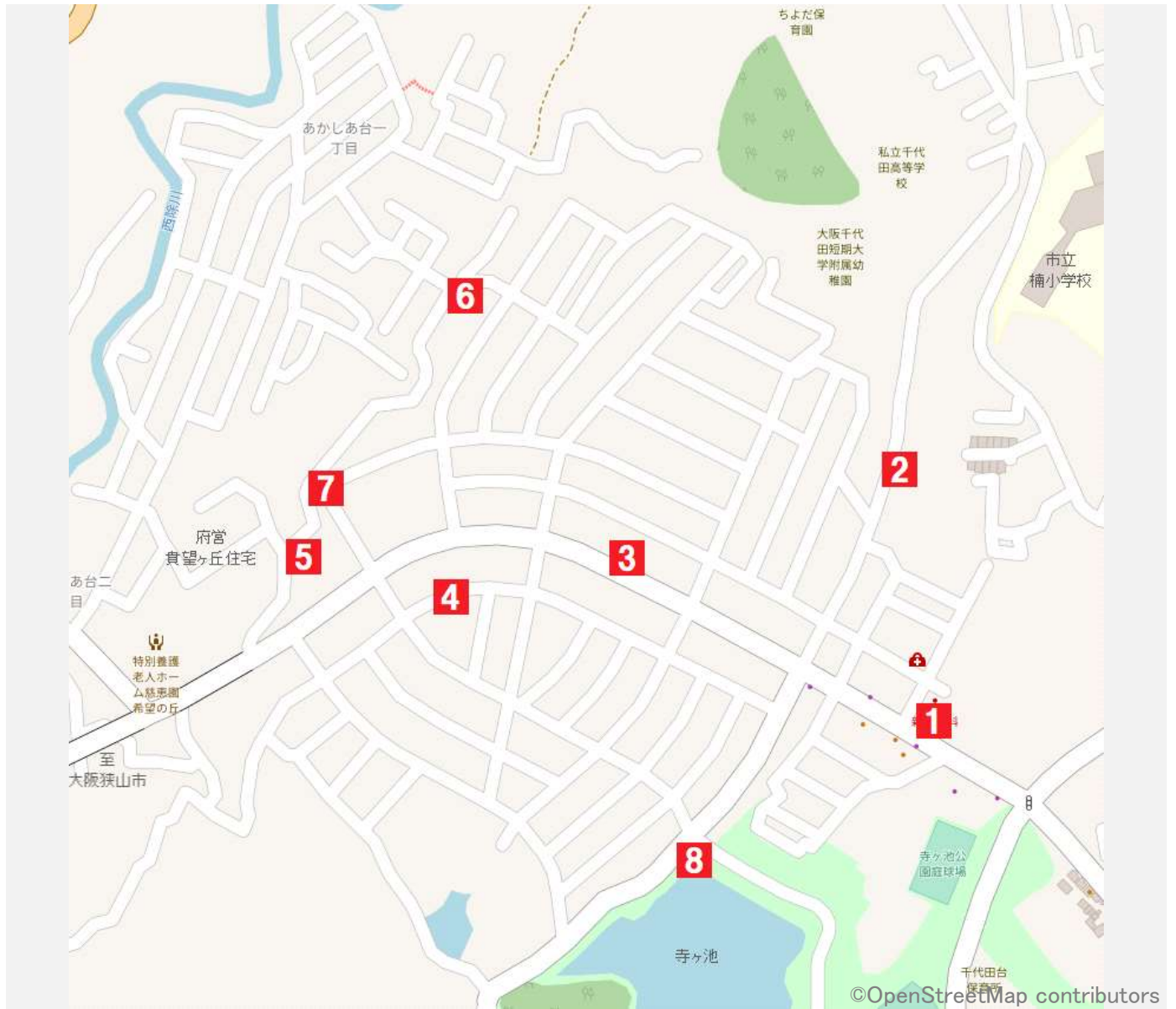
31-6 大矢船第4公園



31-7 府住宅供給公社ロジエ長野入口防護柵



第32投票区



32-1 PARKCOURT希望ヶ丘西側防護柵



32-2 山原住宅設備付近ガードレール



32-3 北貴望ヶ丘青空駐車場フェンス



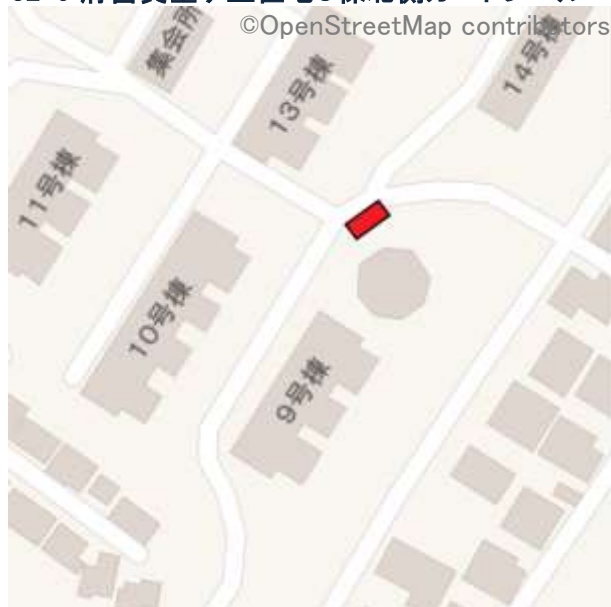
32-4 南貴望ヶ丘 調整池跡地フェンス



32-5 貴望ヶ丘公園



32-6 府営貴望ヶ丘住宅9棟北側ガードレール



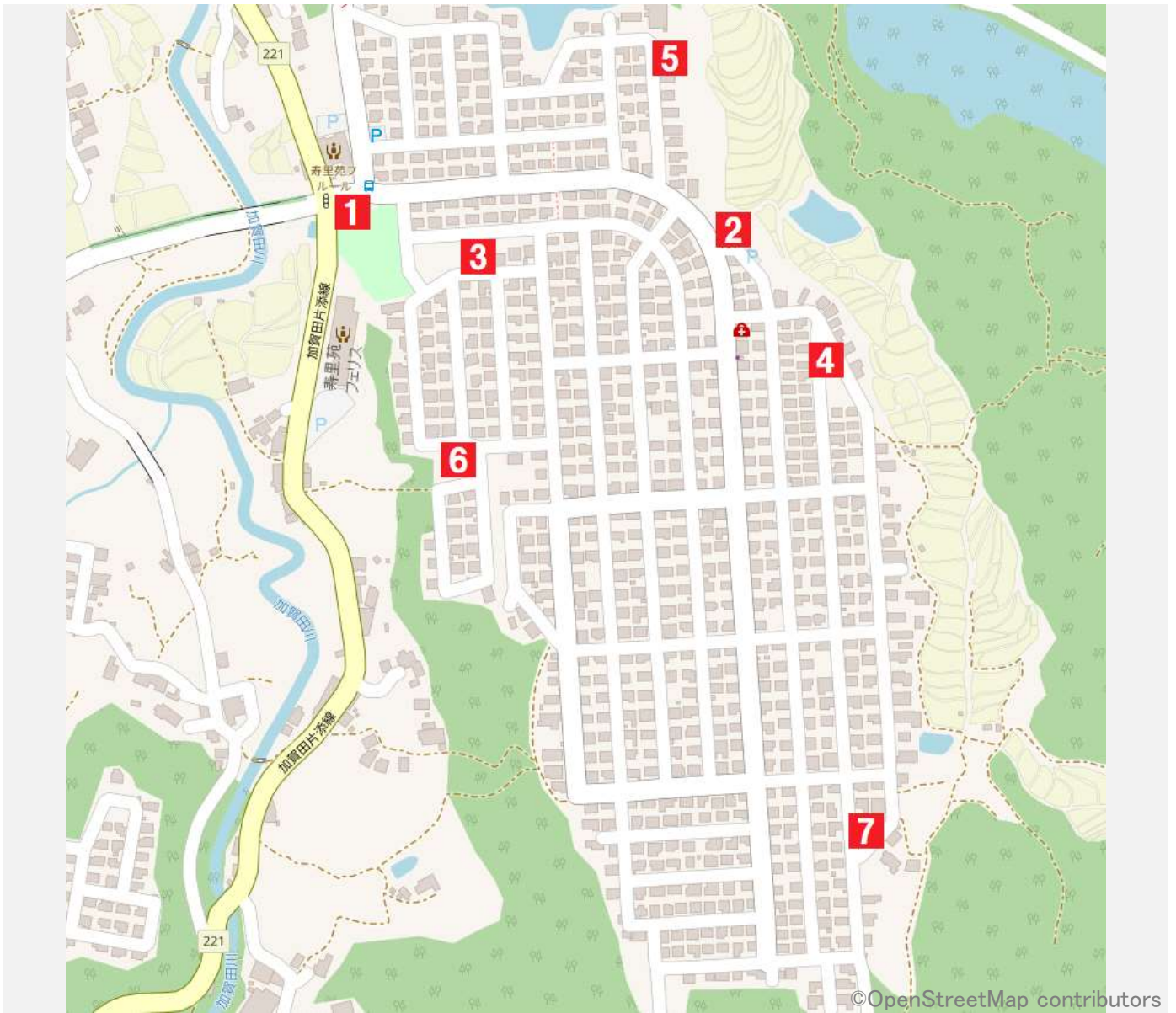
32-7 北貴望ヶ丘集会所横ガードレール



32-8 寺ヶ池北端付近フェンス



第33投票区



33-1 南青葉台口緑地



33-2 南青葉台自治会館フェンス



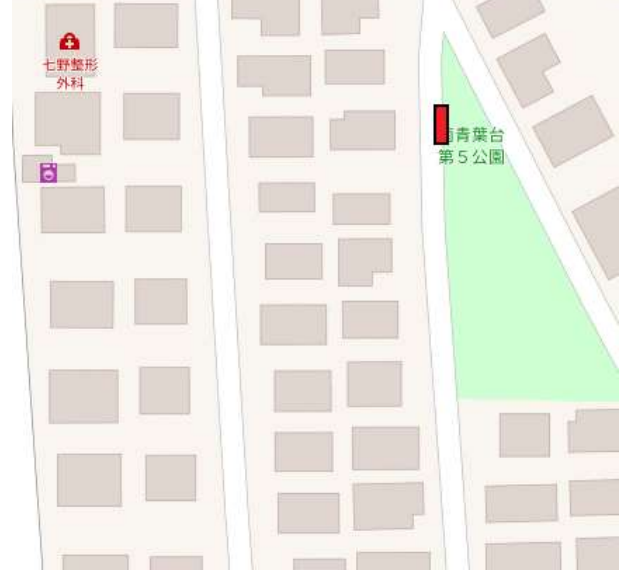
33-3 南青葉台第2公園

©OpenStreetMap contributors



33-4 南青葉台第5公園フェンス

©OpenStreetMap contributors



33-5 南青葉台第4公園

©OpenStreetMap contributors



33-6 南青葉台モータープールフェンス

©OpenStreetMap contributors

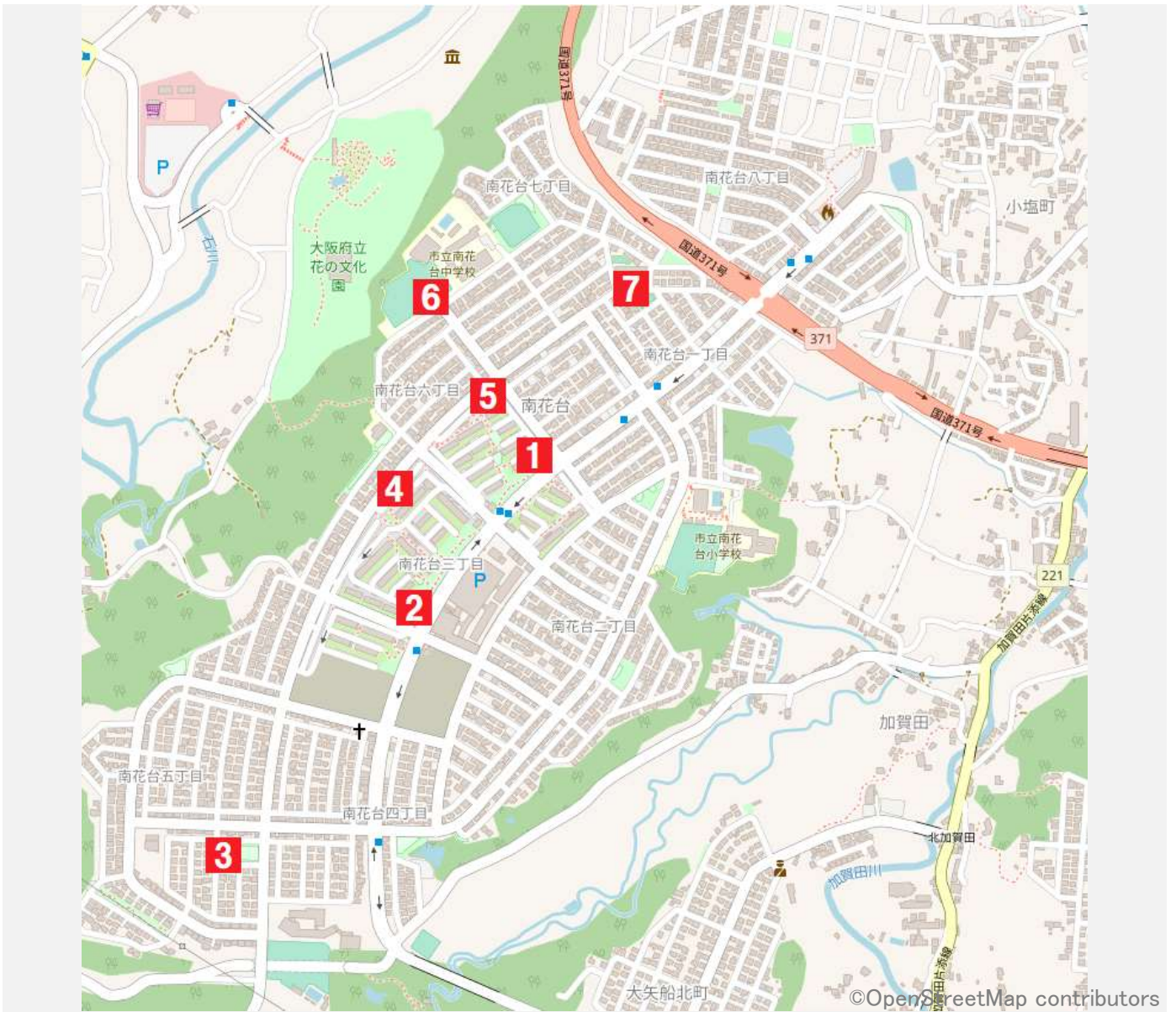


33-7 南青葉台第1公園防護柵

©OpenStreetMap contributors



第34投票区



34-1 UR6棟東側防護柵



34-2 UR27棟東側バス停前防護柵



34-3 南花台第7公園西側緑地

©OpenStreetMap contributors



34-4 UR19棟西側石垣

©OpenStreetMap contributors



34-5 UR9棟西側フェンス

©OpenStreetMap contributors



34-6 南花台中学校正門横ガードレール

©OpenStreetMap contributors

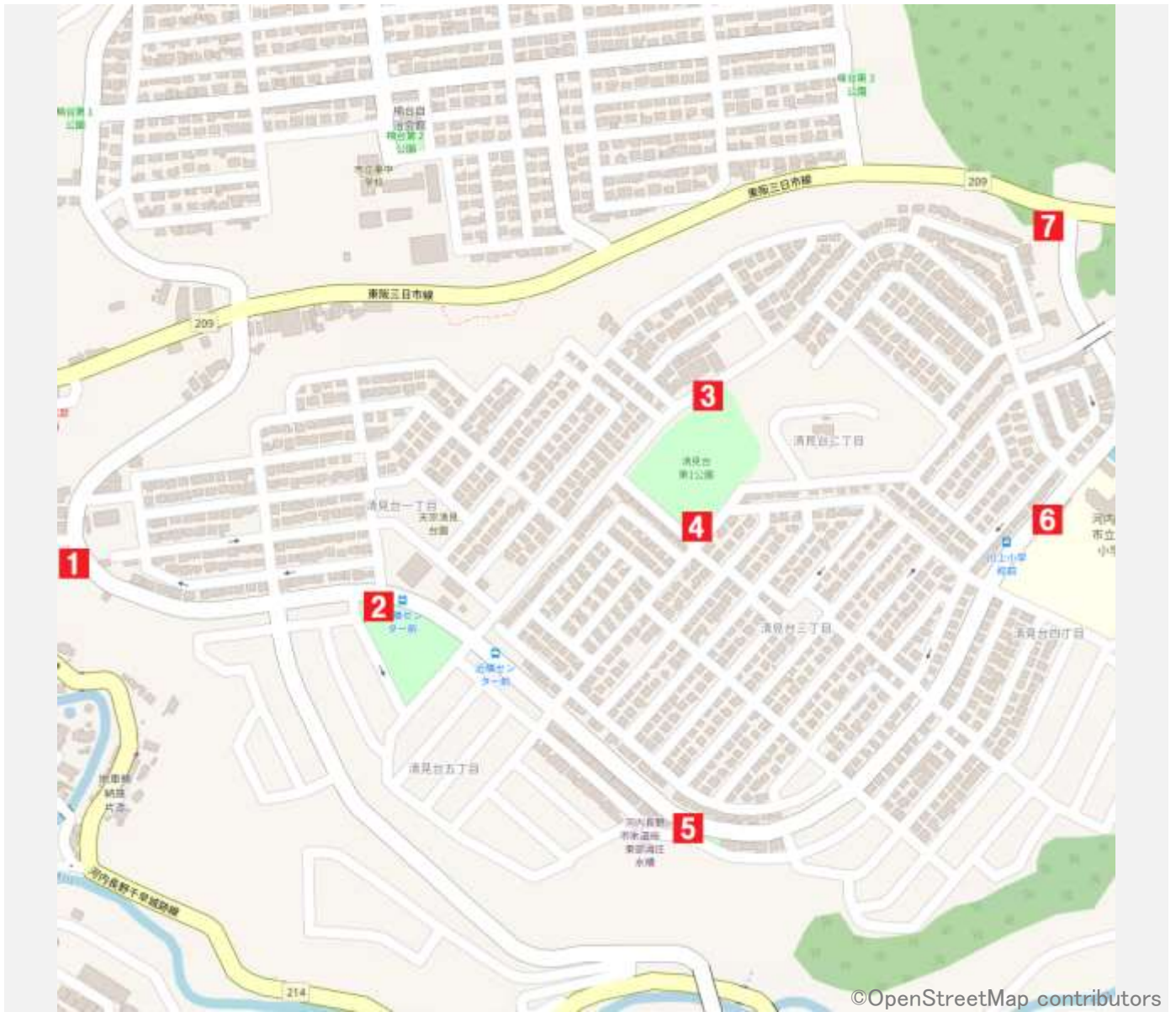


34-7 南花台第1公園西側防護柵

©OpenStreetMap contributors



第35投票区



35-1 清見台1号線歩道橋付近フェンス(清見台第

©OpenStreetMap contributors



35-2 清見台第5公園防護柵

©OpenStreetMap contributors



35-3 清見台第1公園西側緑地



35-4 清見台第1公園東側緑地



35-5 清見台5丁目11付近緑地



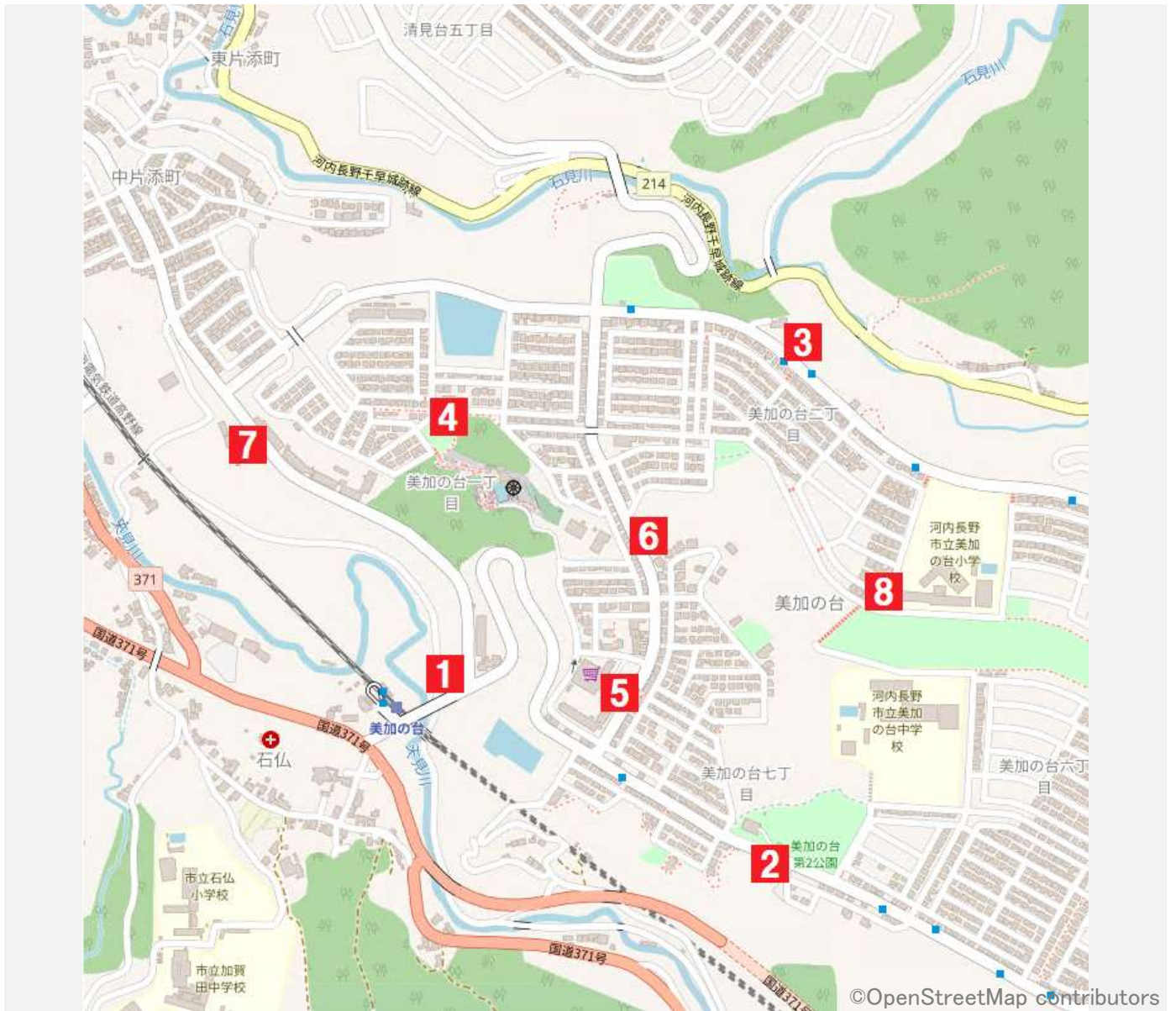
35-6 川上小学校フェンス



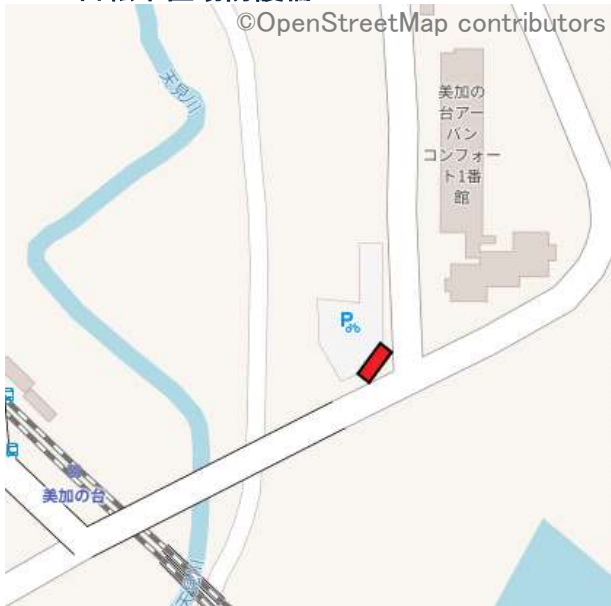
35-7 くすのき幼稚園東側交差点(清見台第9緑地)



第36投票区



36-1 自転車置場防護柵



36-2 美加の台第二公園前防護柵



36-3 美加の台北バス停付近防護柵

©OpenStreetMap contributors



36-4 美加の台第3公園

©OpenStreetMap contributors



36-5 ディリーカナート前歩道橋フェンス

©OpenStreetMap contributors



36-6 美加の台第10緑地

©OpenStreetMap contributors



36-7 美加の台西バス停付近防護柵

©OpenStreetMap contributors

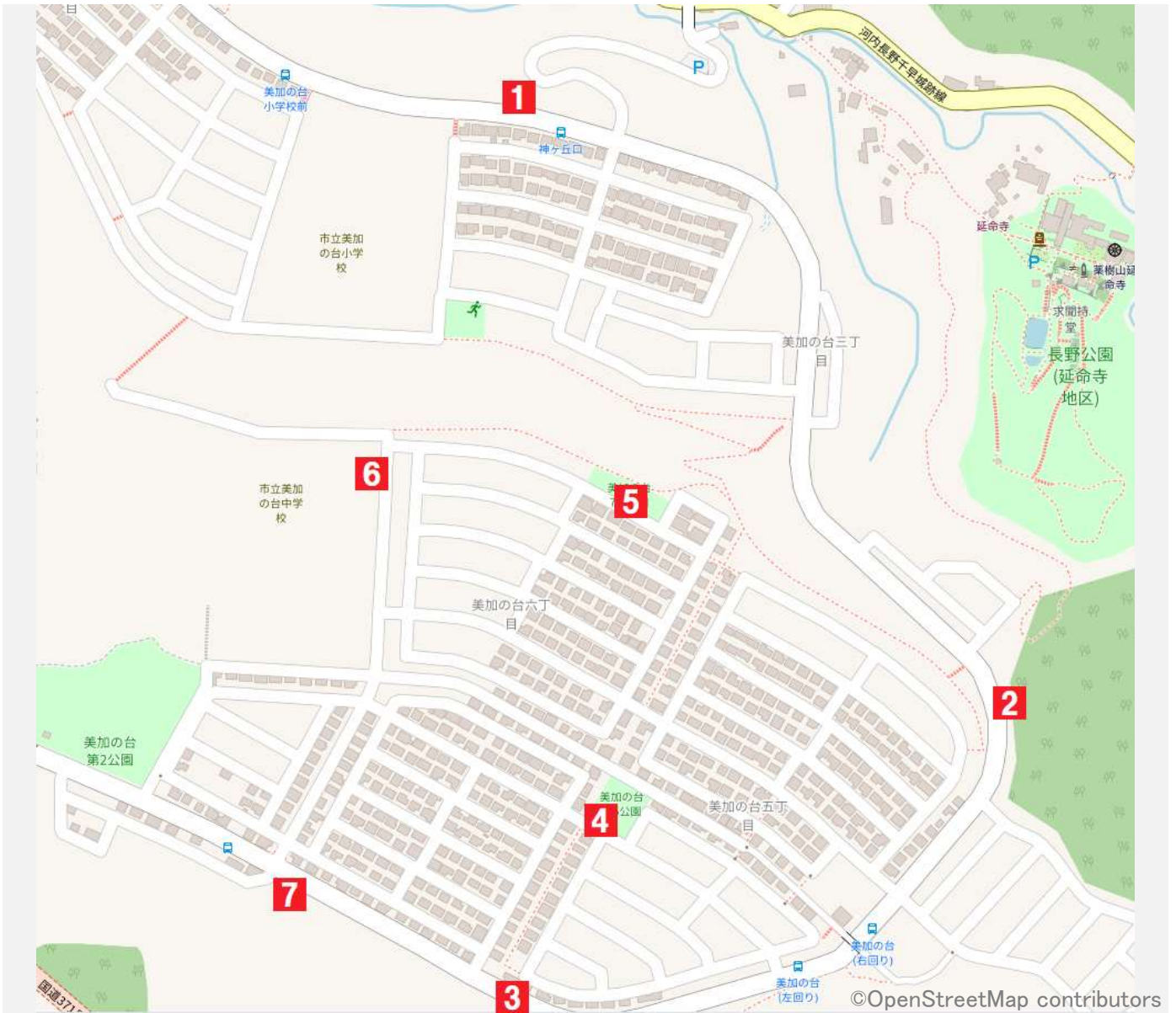


36-8 美加の台小学校フェンス

©OpenStreetMap contributors



第37投票区



37-1 美加の台第2緑地

©OpenStreetMap contributors



37-2 延命寺口バス停向かい防護柵

©OpenStreetMap contributors



37-3 美加の台第5緑地防護柵

©OpenStreetMap contributors



37-4 美加の台第6公園防護柵

©OpenStreetMap contributors



37-5 美加の台第7公園防護柵

©OpenStreetMap contributors



37-6 美加の台中学校東門横緑地

©OpenStreetMap contributors

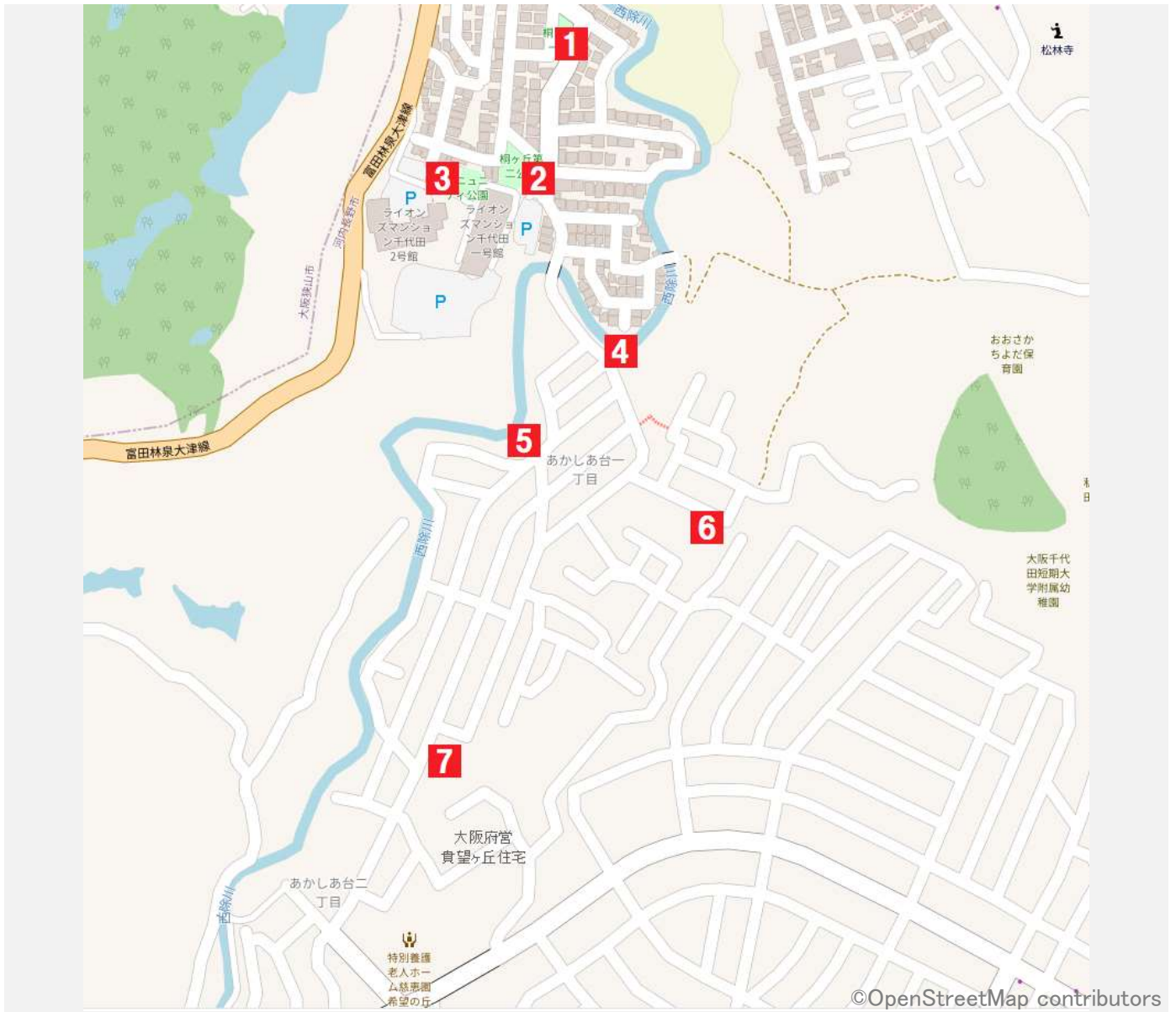


37-7 美加の台中バス停向側ガードレール

©OpenStreetMap contributors



第38投票区



38-1 桐ヶ丘第一公園防護柵



38-2 桐ヶ丘第二公園防護柵



38-3 ライオンズマンション千代田敷地内防護柵



38-4 あかしあ台集会所付近ガードレール



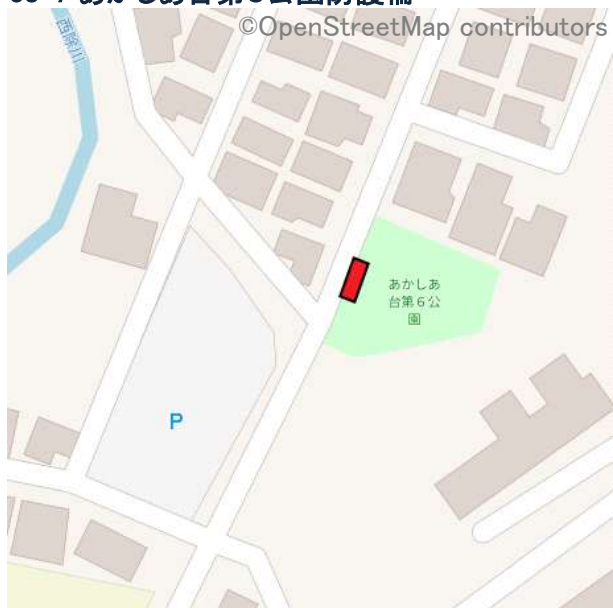
38-5 あかしあ台1丁目20ごみ集積所隣



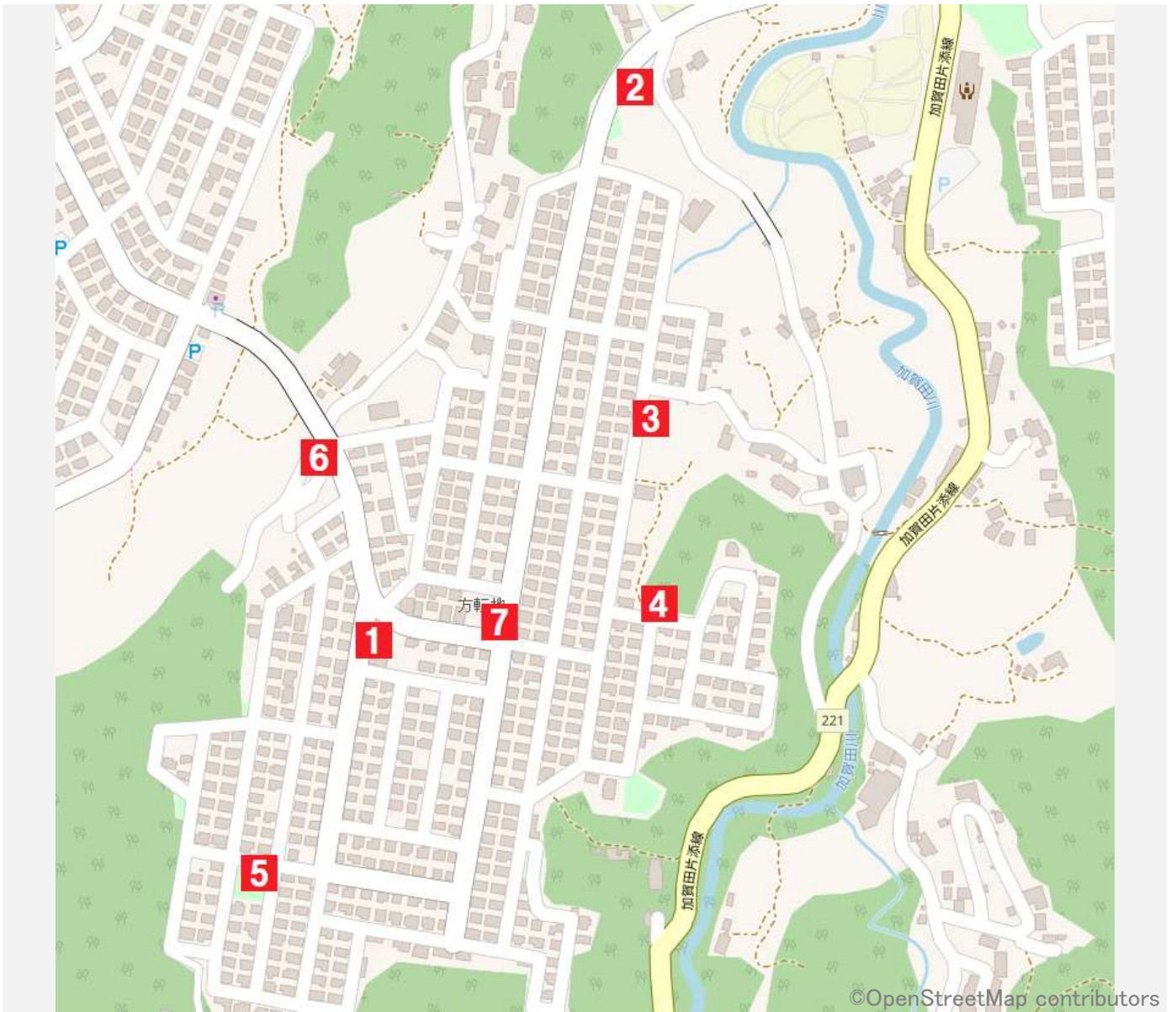
38-6 あかしあ台第4公園防護柵



38-7 あかしあ台第6公園防護柵



第39投票区



39-1 南ヶ丘第4公園



39-2 南ヶ丘第1公園



39-3 南ヶ丘第2公園フェンス



39-4 南ヶ丘第6緑地フェンス



39-5 南ヶ丘第5公園



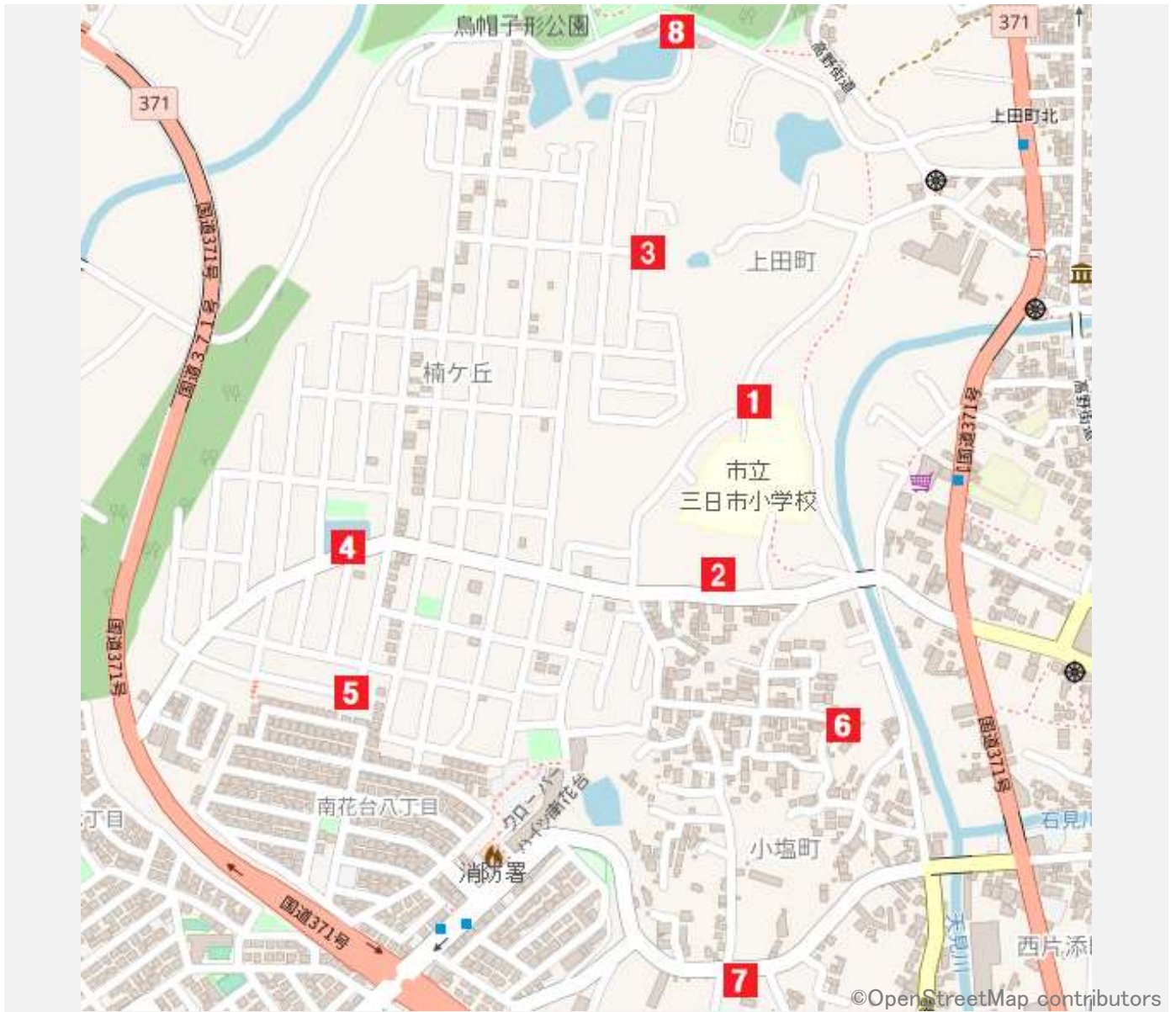
39-6 かいと大橋欄干



39-7 南海バス発着場石垣



第40投票区



40-1 三日市小学校付近市道緑地フェンス

©OpenStreetMap contributors



40-2 寿屋モータープールフェンス

©OpenStreetMap contributors



40-3 えぼし台はぐくみ公園防護柵



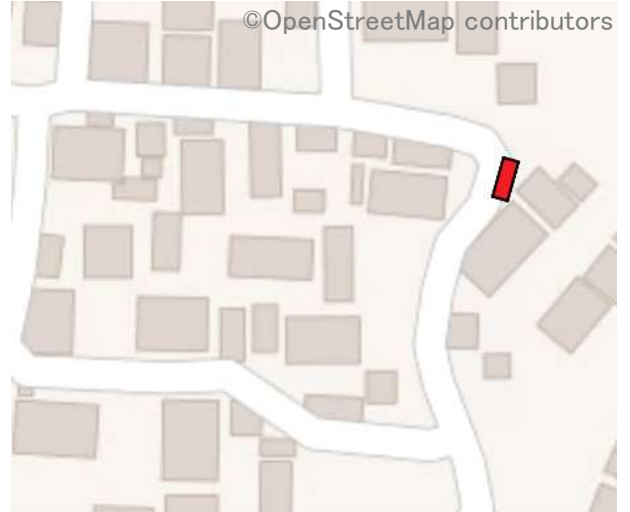
40-4 楠ヶ丘公園南側遊水池付近防護柵



40-5 楠ヶ丘老人憩いの家前防護柵



40-6 小塩町191付近ガードレール



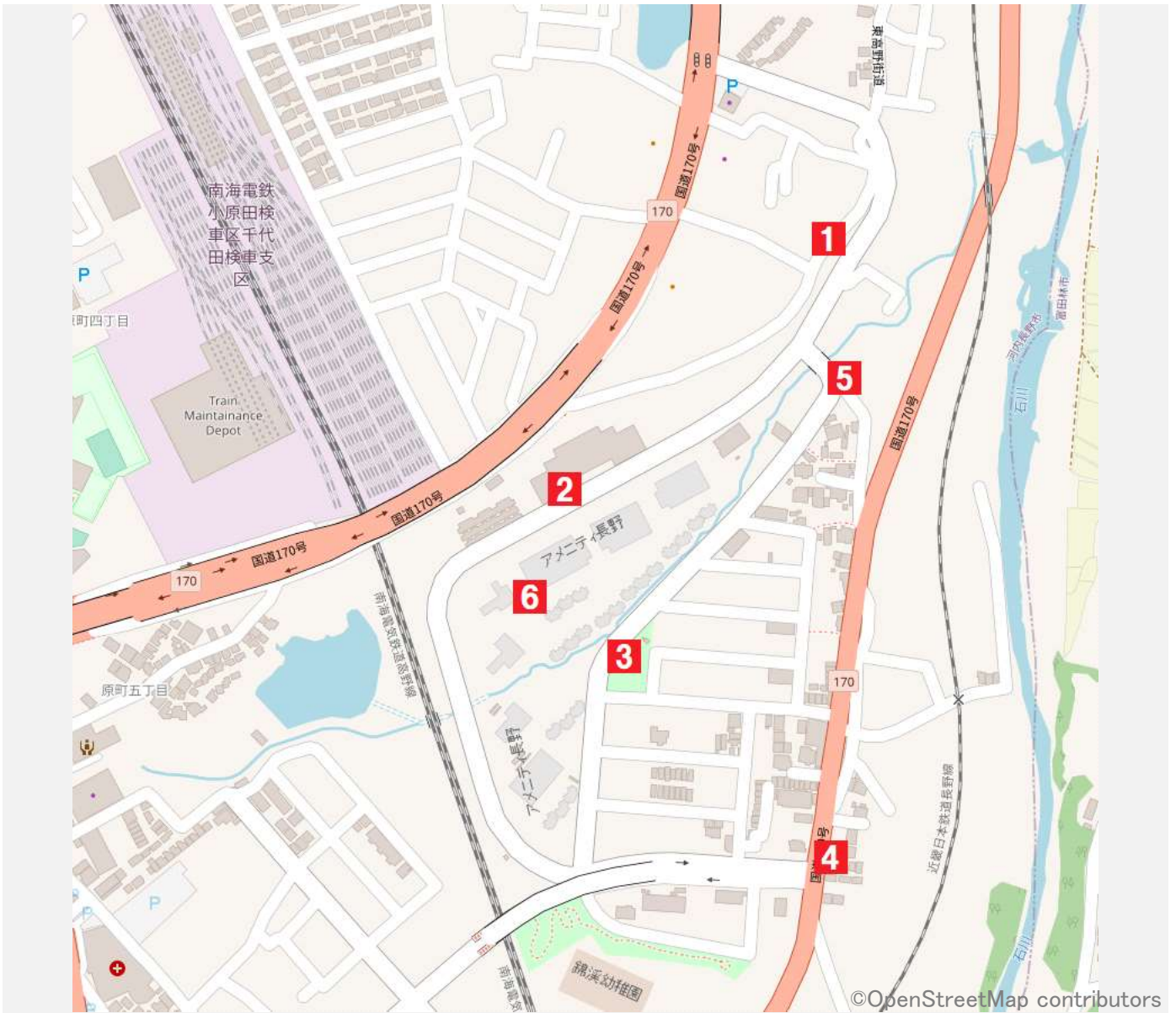
40-7 天理教大典分教会横防護柵



40-8 鳥帽子台入口(新池)防護柵

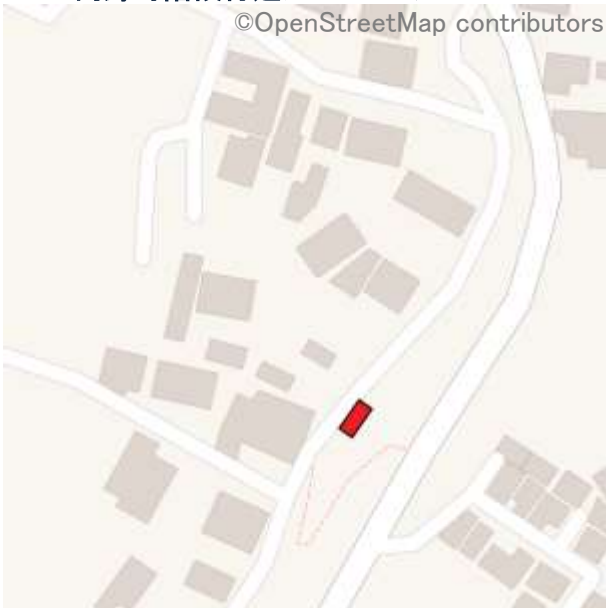


第41投票区



41-1 向野町階段付近ガードレール

©OpenStreetMap contributors



41-2 アメニティ長野団地17棟前ガードレール

©OpenStreetMap contributors



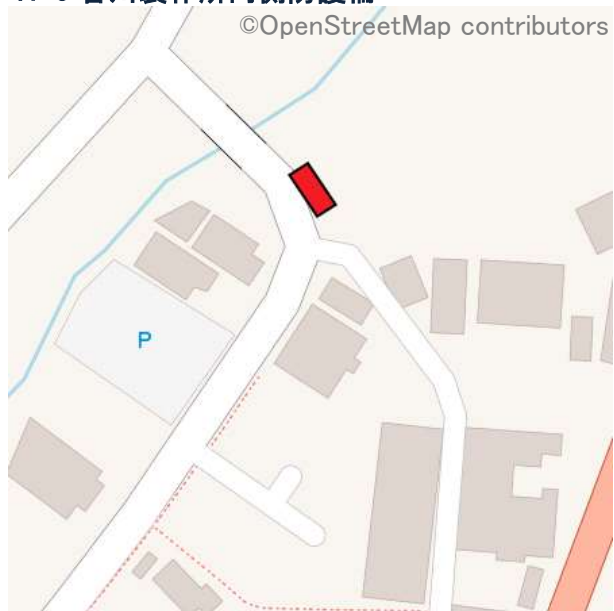
41-3 向野第1公園フェンス



41-4 旧国道菊水町北交差点付近防護柵



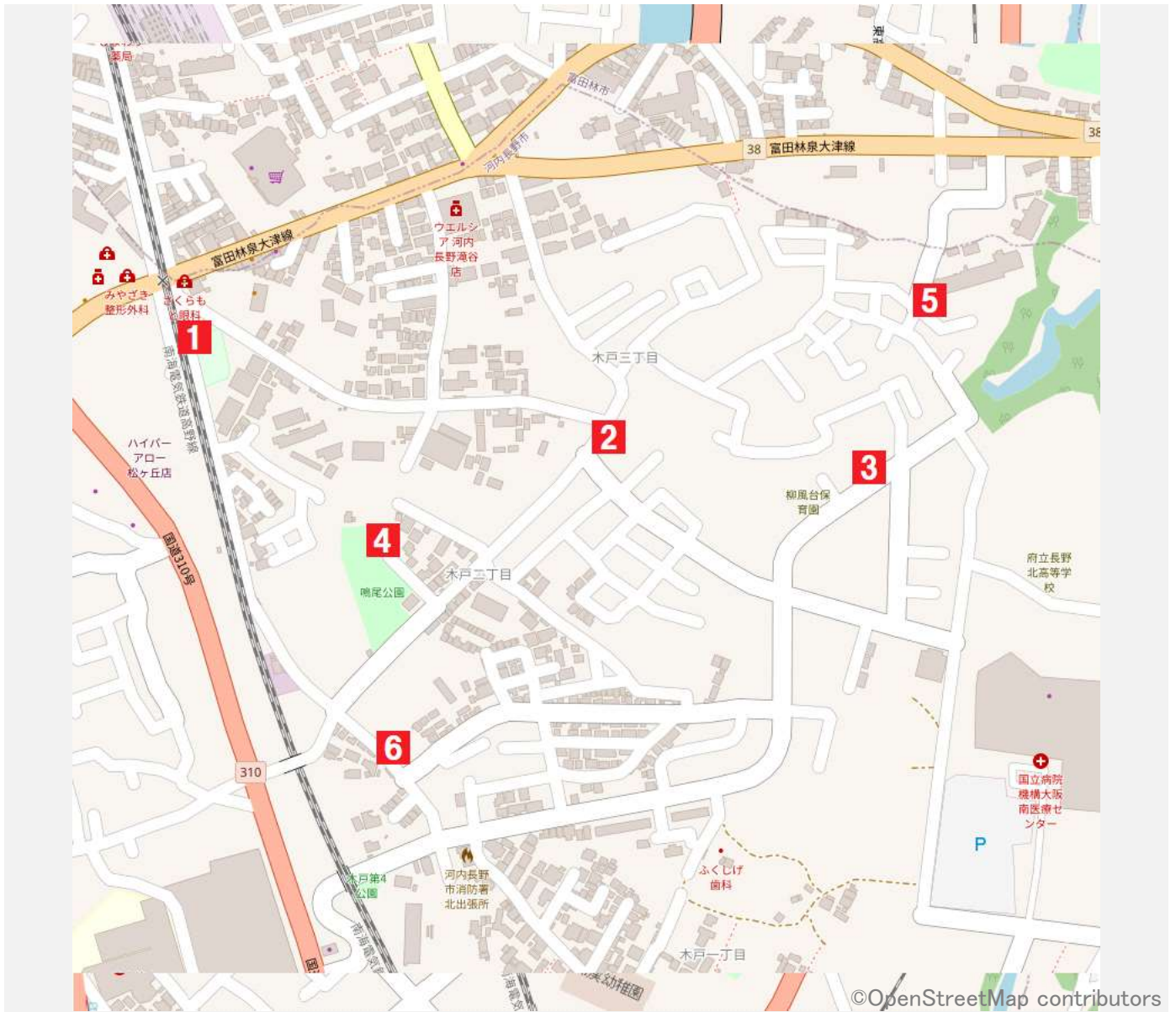
41-5 香川製作所向側防護柵



41-6 アメニティ長野団地15棟横緑地



第42投票区



42-1 滝谷イトマンスイミングスクールフェンス



42-2 旧鳴尾公民館付近ガードレール



42-3 柳風台第3公園歩道沿い緑地



42-4 鳴尾自治会館横フェンス



42-5 木戸町第1公園緑地フェンス



42-6 尾家整骨院向側ガードレール





ポスター掲示場位置図(スマホ用)

<https://www.google.com/maps/d/edit?mid=1JXKXH58xJKfXQSJQH0fA7q05ICCFwDCpusp=sharing>

※GoogleMapsを使用します

※iPhone、iPadの場合はGoogleMapsアプリをインストールしてください