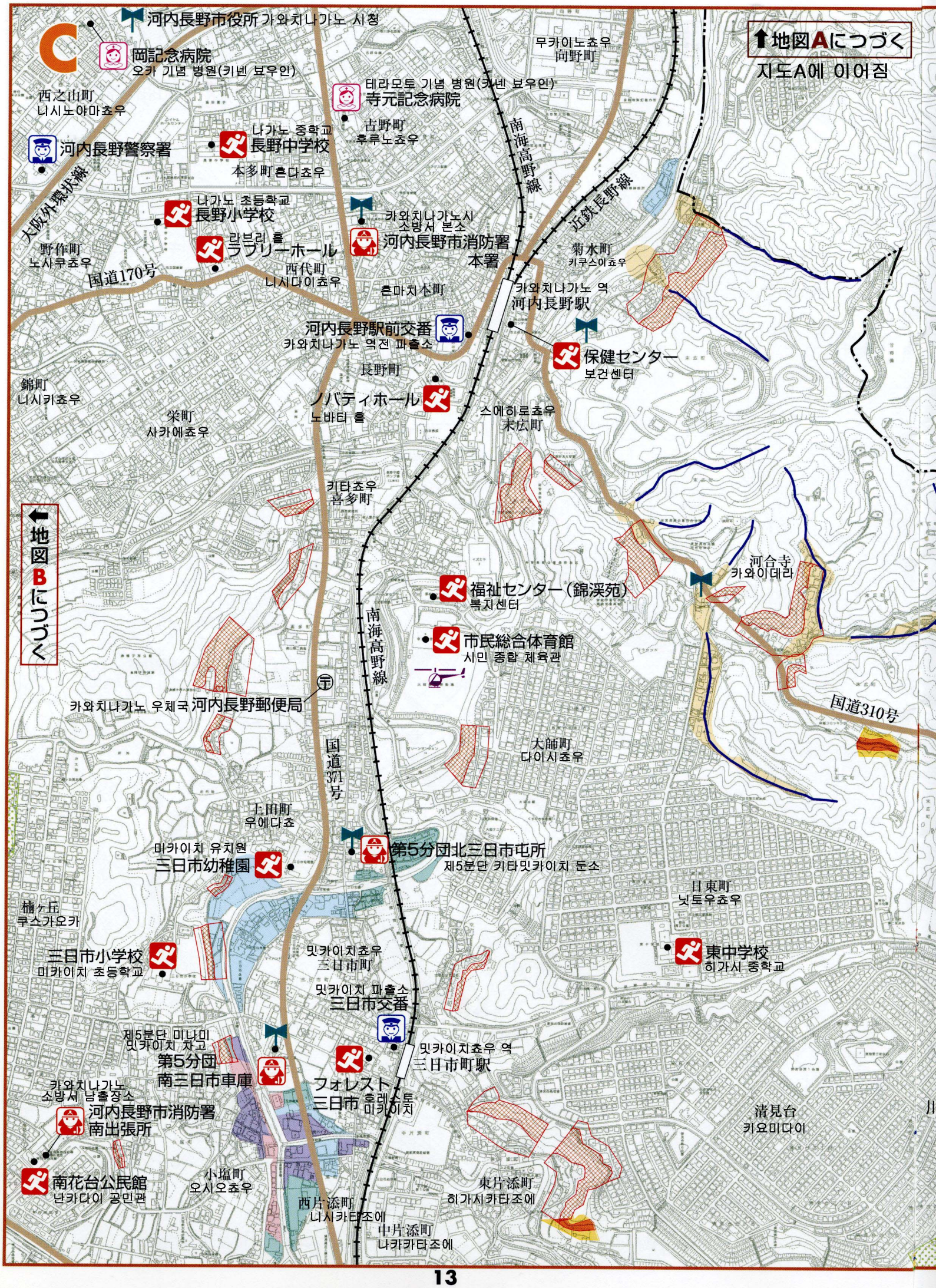
C
河内長野市役所 가와치나가노 시청
岡記念病院
오카 기념 병원(키넨 뵤우인)
西之山町
니시노야마쵸우
테라모토 기념 병원(키넨 뵤우인)
寺元記念病院
古野町
후루노쵸우
나가노 중학교
長野中学校
本多町 혼다쵸우
河内長野警察署
大阪外環状線
나가노 초등학교
長野小学校
카와치나가노시 소방서 본소
河内長野市消防署
本署
라브리 홀
ラブリーホール
野作町
노사쿠쵸우
西代町
니시다이쵸우
国道170号
혼마치 本町
南海高野線
近鉄長野線
菊水町
키쿠스이쵸우
카와치나가노 역
河内長野駅
河内長野駅前交番
카와치나가노 역전 파출소
保健センター
보건센터
長野町
錦町
니시키쵸우
ノバティホール
노바티 홀
栄町
사카에쵸우
스에히로쵸우
末広町
키타쵸우
喜多町
福祉センター(錦渓苑)
복지센터
市民総合体育館
시민 종합 체육관
河合寺
카와이데라
카와치나가노 우체국 河内長野郵便局
国道371号
国道310号
大師町
다이시쵸우
土田町
우에다쵸
미카이치 유치원
三日市幼稚園
第5分団北三日市屯所
제5분단 키타밋카이치 둔소
日東町
닛토우쵸우
楠ヶ丘
쿠스가오카
三日市小学校
미카이치 초등학교
밋카이치쵸우
三日市町
東中学校
히가시 중학교
밋카이치 파출소
三日市交番
제5분단 미나미 밋카이치 차고
第5分団
南三日市車庫
밋카이치쵸우 역
三日市町駅
フォレスト三日市
포레스트 미카이치
카와치나가노 소방서 남출장소
河内長野市消防署
南出張所
清見台
키요미다이
南花台公民館
난카다이 공민관
小塩町
오시오쵸우
東片添町
히가시카타조에
西片添町
니시카타조에
中片添町
나카카타조에
⬆地図Aにつづく
지도A에 이어짐
⬅地図Bにつづく

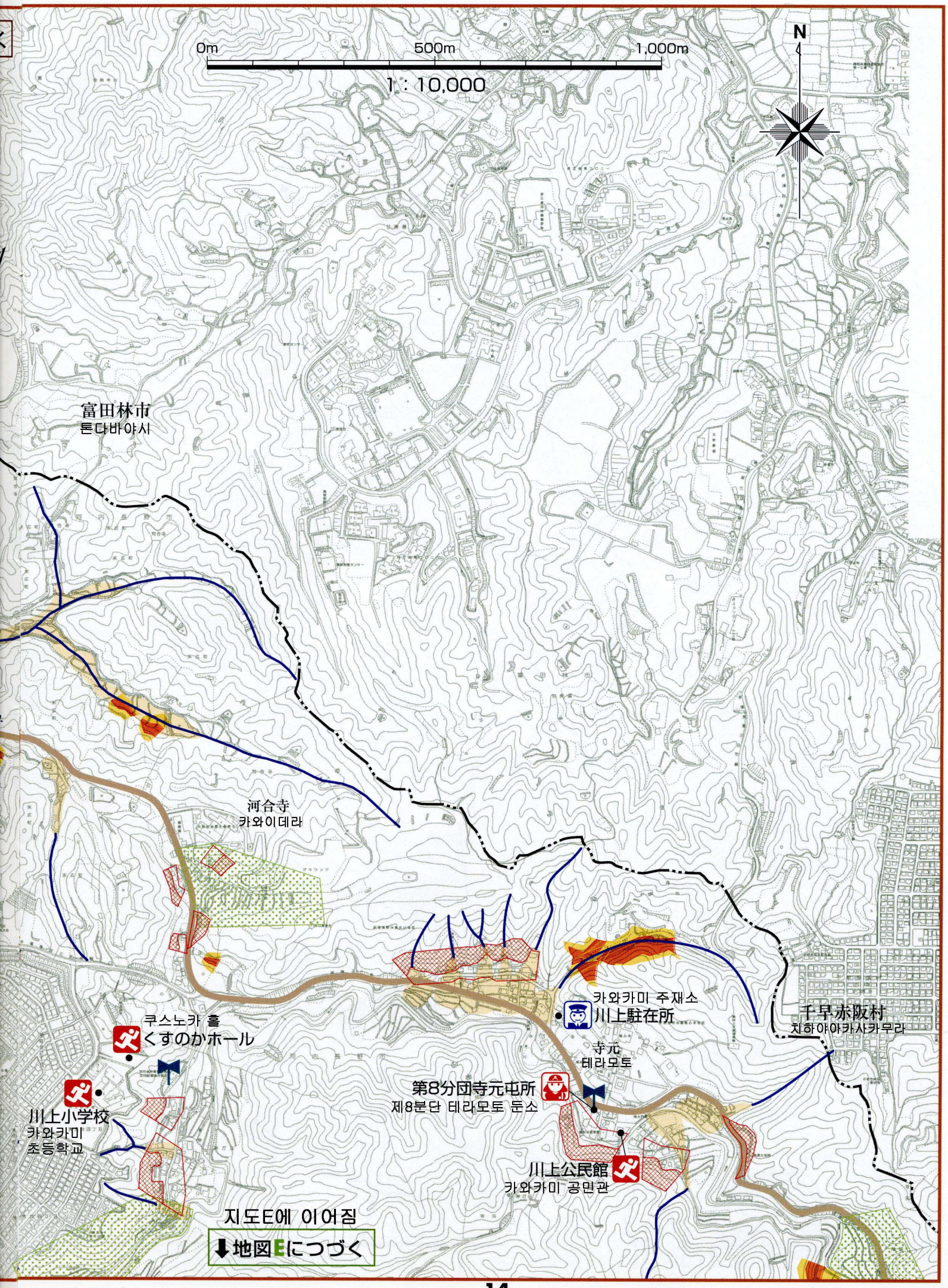
0m
500m
1,000m
1 : 10,000
N
富田林市
톤다바야시
河合寺
카와이데라
쿠스노카 홀
くすのかホール
川上小学校
카와카미
초등학교
카와카미 주재소
川上駐在所
寺元
테라모토
第8分団寺元屯所
제8분단 테라모토 둔소
川上公民館
카와카미 공민관
千早赤阪村
치하야아카사카무라
지도E에 이어짐
地図Eにつづく

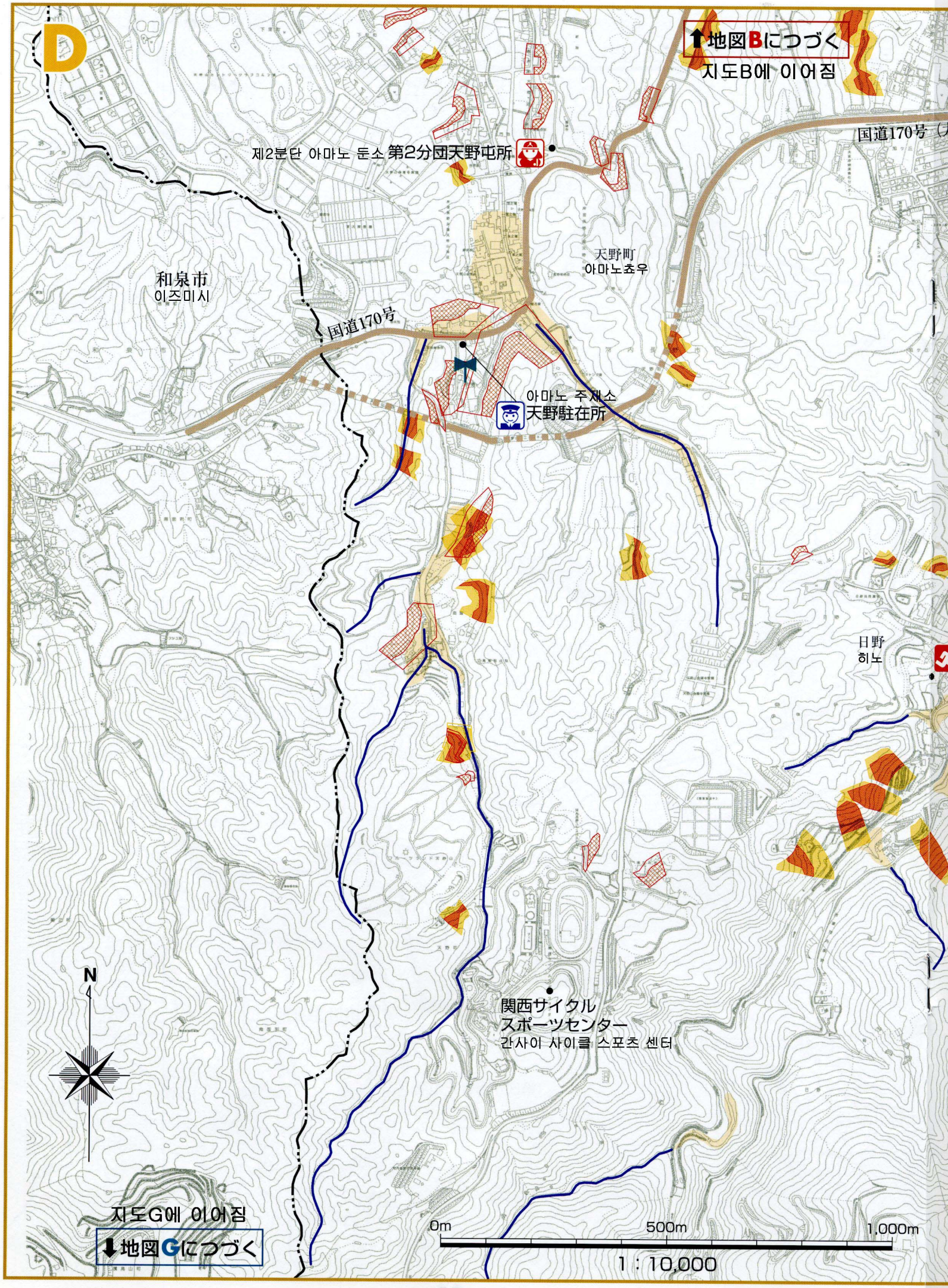
D
地図Bにつづく
지도B에 이어짐
国道170号
제2분단 아마노 둔소 第2分団天野屯所
天野町
아마노쵸우
和泉市
이즈미시
国道170号
아마노 주재소
天野駐在所
日野
히노
関西サイクル
スポーツセンター
간사이 사이클 스포츠 센터
N
지도G에 이어짐
地図Gにつづく
0m
500m
1,000m
1：10,000

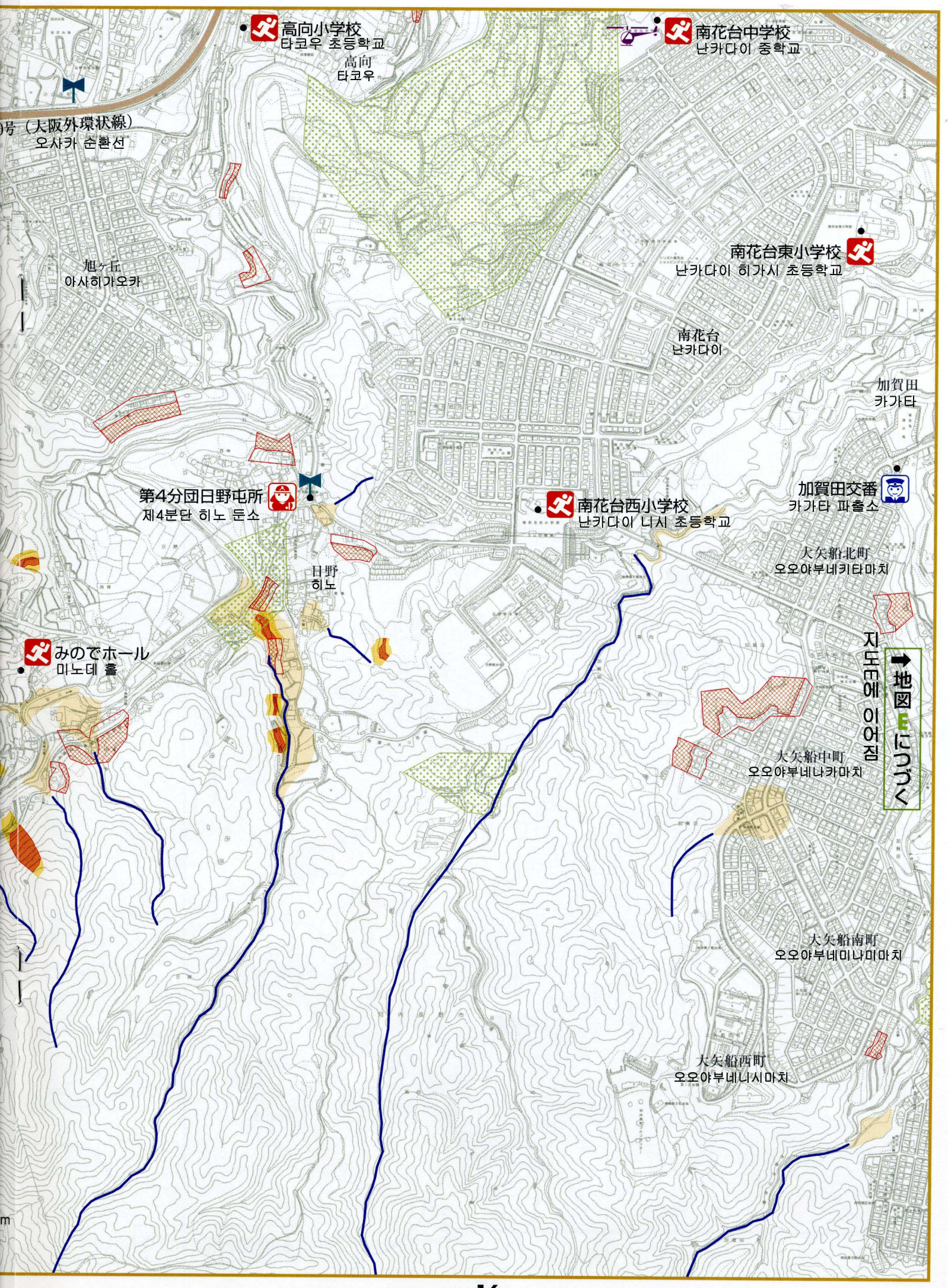
高向小学校
타코우 초등학교
高向
타코우
南花台中学校
난카다이 중학교
)号（大阪外環状線）
오사카 순환선
旭ヶ丘
아사히가오카
南花台東小学校
난카다이 히가시 초등학교
南花台
난카다이
加賀田
카가타
第4分団日野屯所
제4분단 히노 둔소
南花台西小学校
난카다이 니시 초등학교
加賀田交番
카가타 파출소
大矢船北町
오오야부네키타마치
日野
히노
みのでホール
미노데 홀
지도E에 이어짐
➡地図Eにつづく
大矢船中町
오오야부네나카마치
大矢船南町
오오야부네미나미마치
大矢船西町
오오야부네니시마치

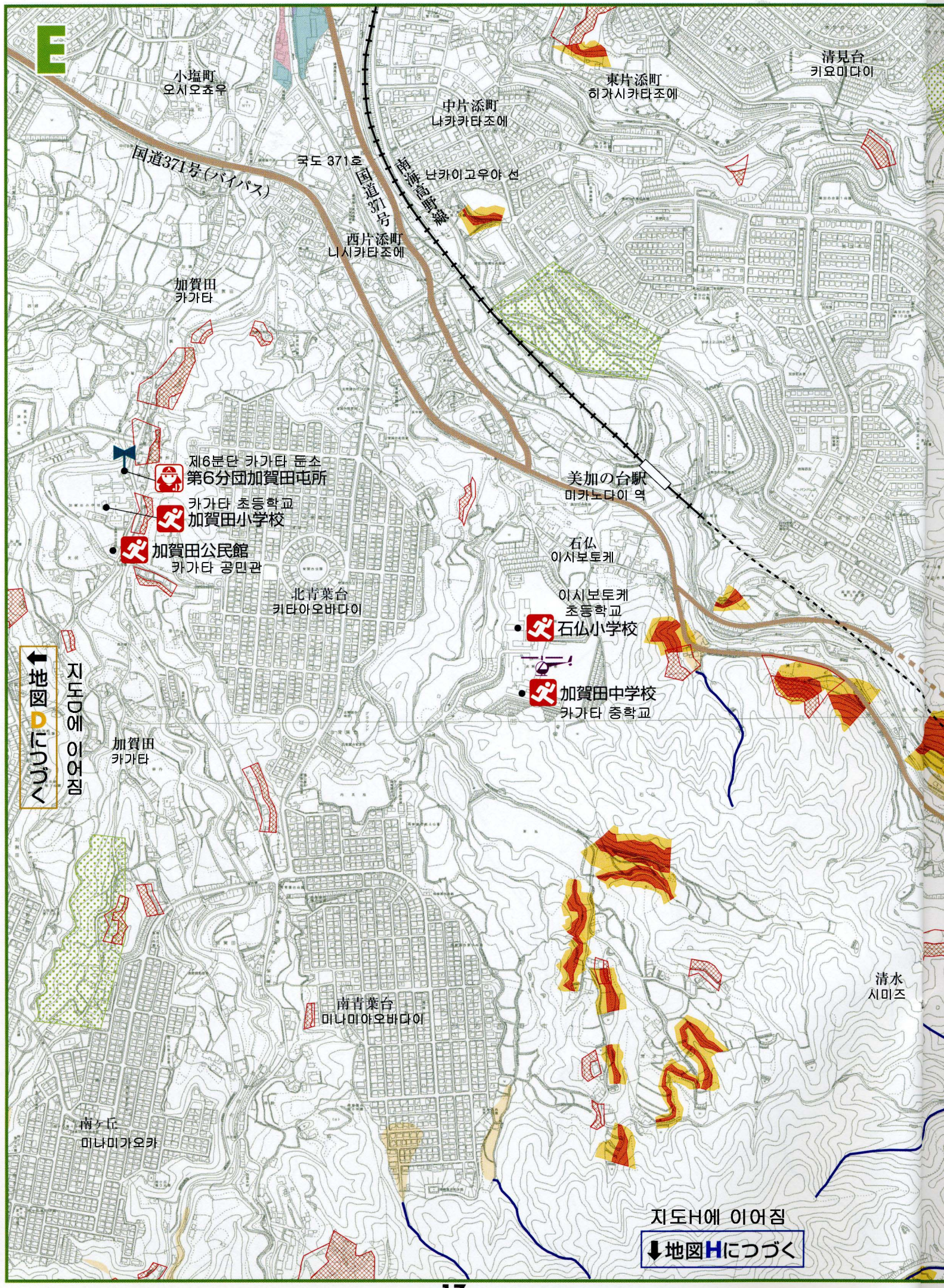
E
小塩町
오시오쵸우
中片添町
나카카타조에
東片添町
히가시카타조에
清見台
키요미다이
国道371号(バイパス)
국도 371호
国道371号
南海高野線
난카이고우야 선
西片添町
니시카타조에
加賀田
카가타
第6分団加賀田屯所
제6분단 카가타 둔소
加賀田小学校
카가타 초등학교
加賀田公民館
카가타 공민관
美加の台駅
미카노다이 역
石仏
이시보토케
北青葉台
키타아오바다이
石仏小学校
이시보토케 초등학교
加賀田中学校
카가타 중학교
地図Dにつづく
지도D에 이어짐
加賀田
카가타
南青葉台
미나미아오바다이
清水
시미즈
南ヶ丘
미나미가오카
지도H에 이어짐
地図Hにつづく

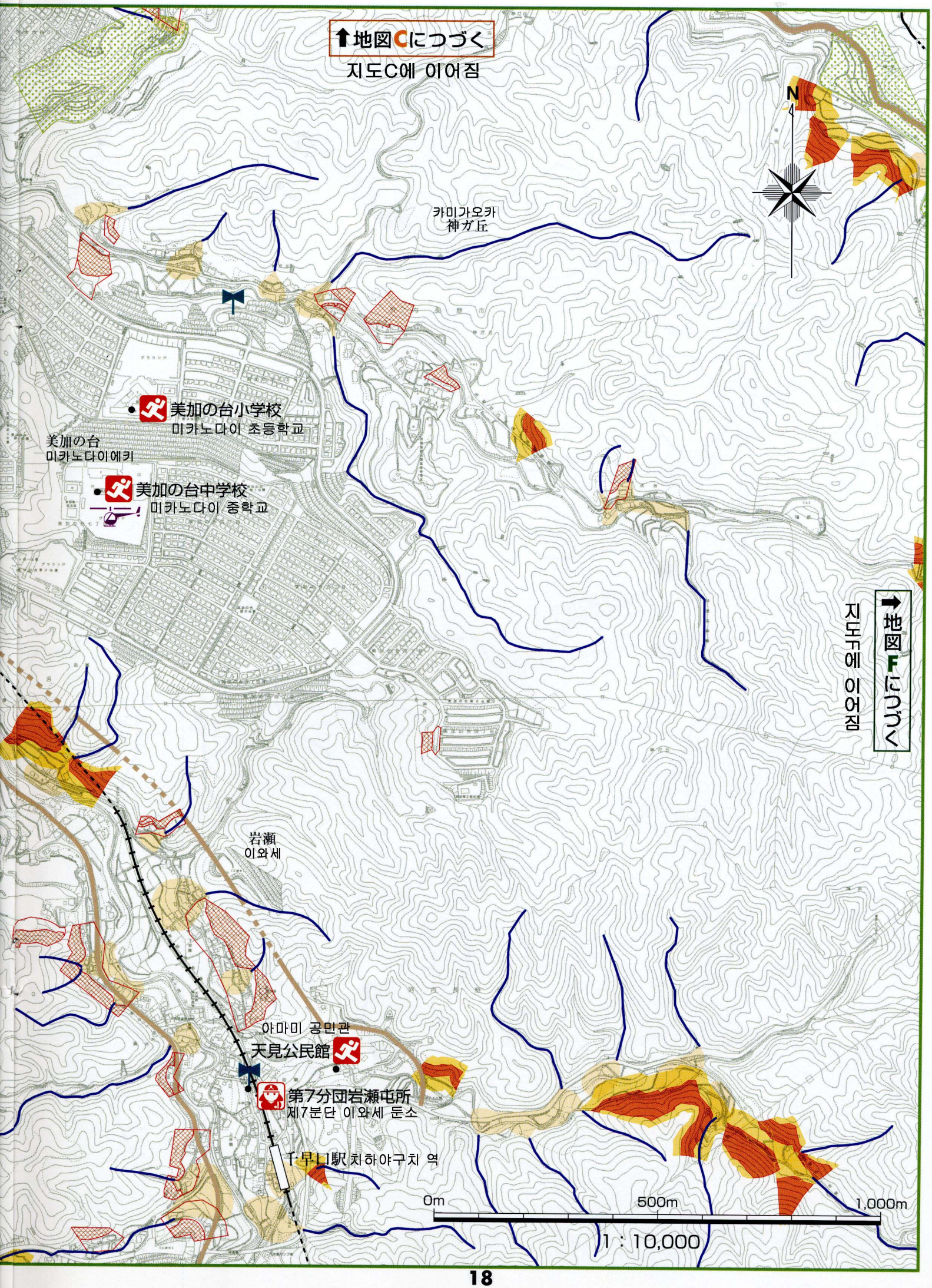
地図Cにつづく
지도C에 이어짐
N
카미가오카
神ガ丘
美加の台小学校
미카노다이 초등학교
美加の台
미카노다이에키
美加の台中学校
미카노다이 중학교
地図Fにつづく
지도F에 이어짐
岩瀬
이와세
아마미 공민관
天見公民館
第7分団岩瀬屯所
제7분단 이와세 둔소
千早口駅 치하야구치 역
0m
500m
1,000m
1 : 10,000

F
鳩原 하토하라
千早赤阪村
치하야아카사카무라
국도 310호
国道310号
太井
오오이
岩瀬
이와세
지도E에 이어짐
地図Eにつづく

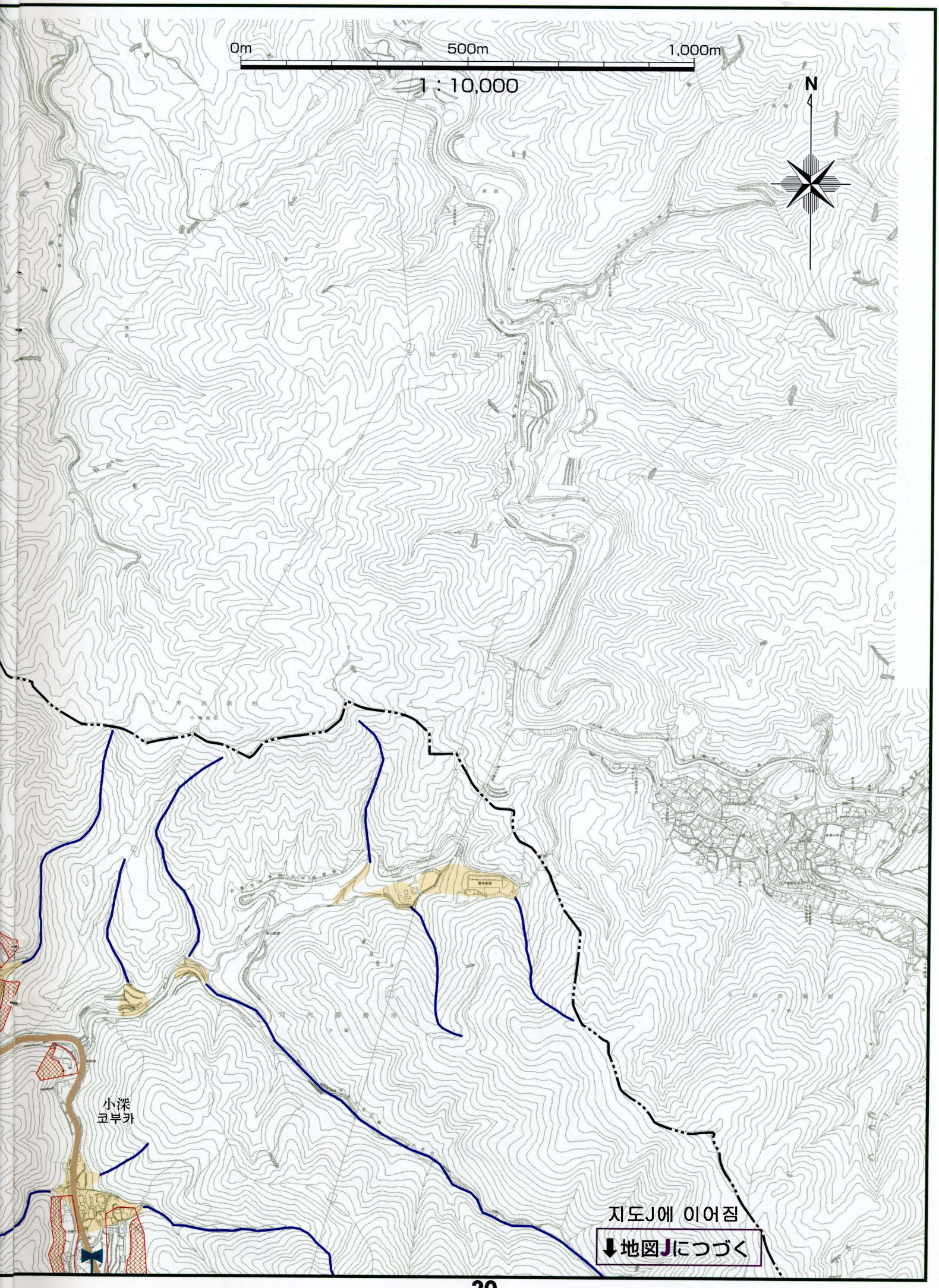
0m
500m
1,000m
1 : 10,000
N
小深
코부카
지도J에 이어짐
⬇地図Jにつづく