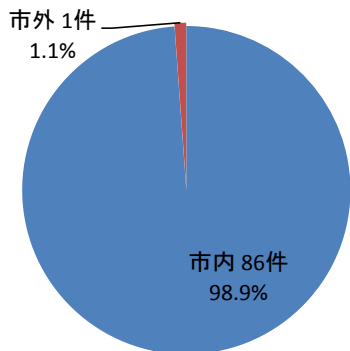


市内でのバス利用状況とバスマップに関するアンケート調査 (H27)

市政モニター + インターネット回答

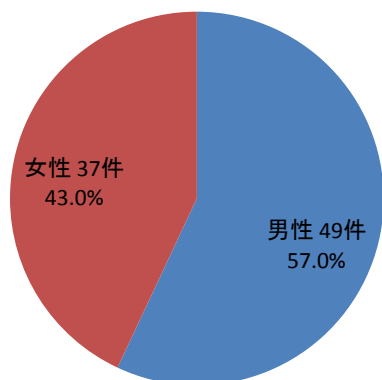
問1-1 住所

有効回答数 87



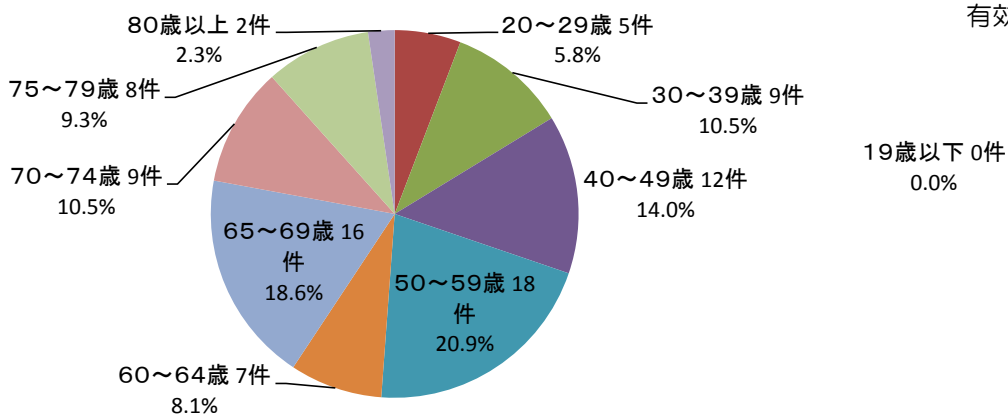
問1-2 性別

有効回答数 86



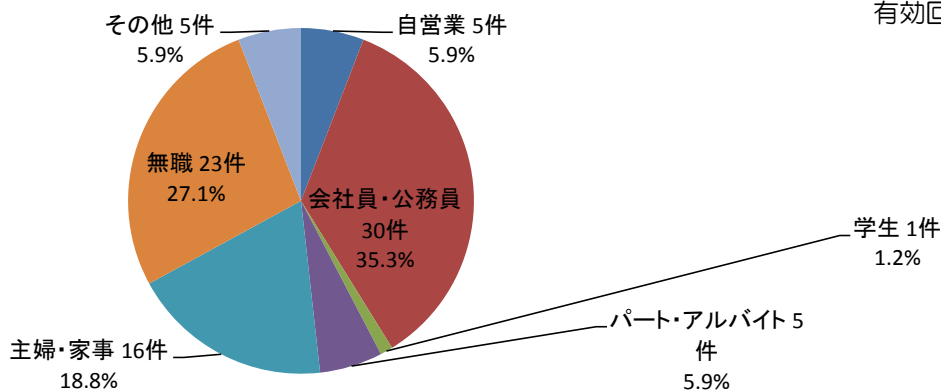
問1-3 年齢

有効回答数 86

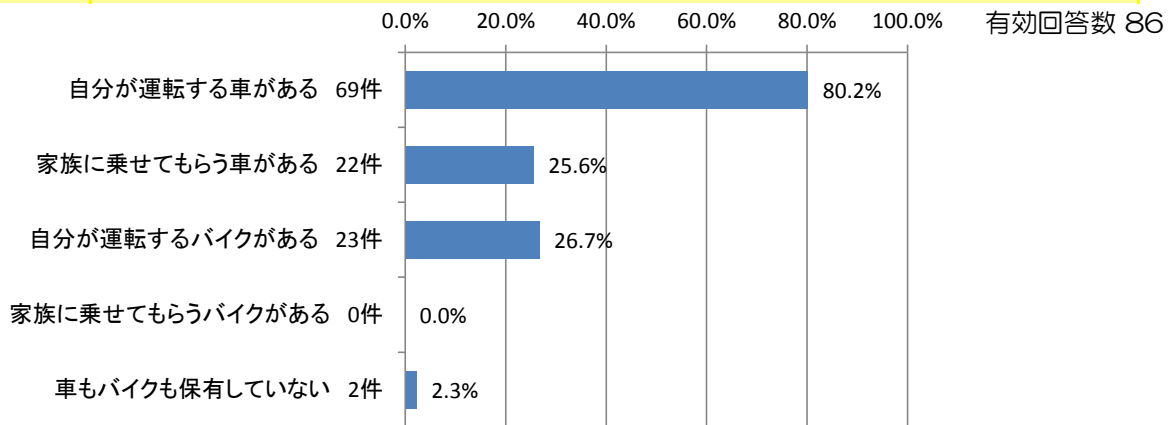


問1-4 職業

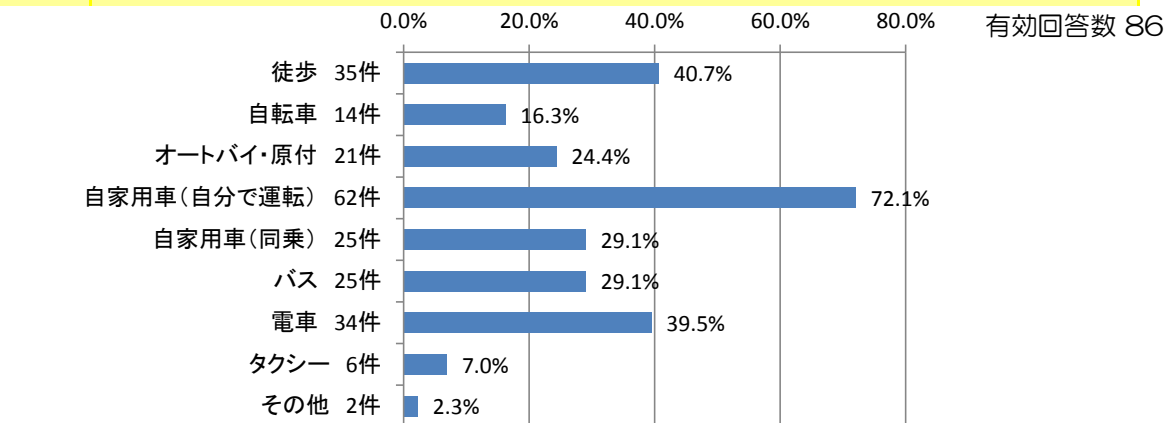
有効回答数 85



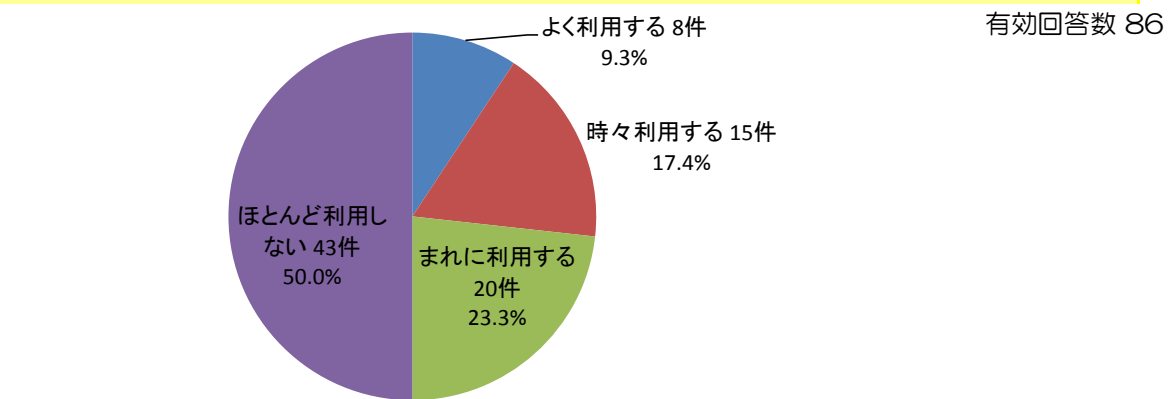
問1-5 自動車やバイクの保有状況について教えてください。(複数回答可)



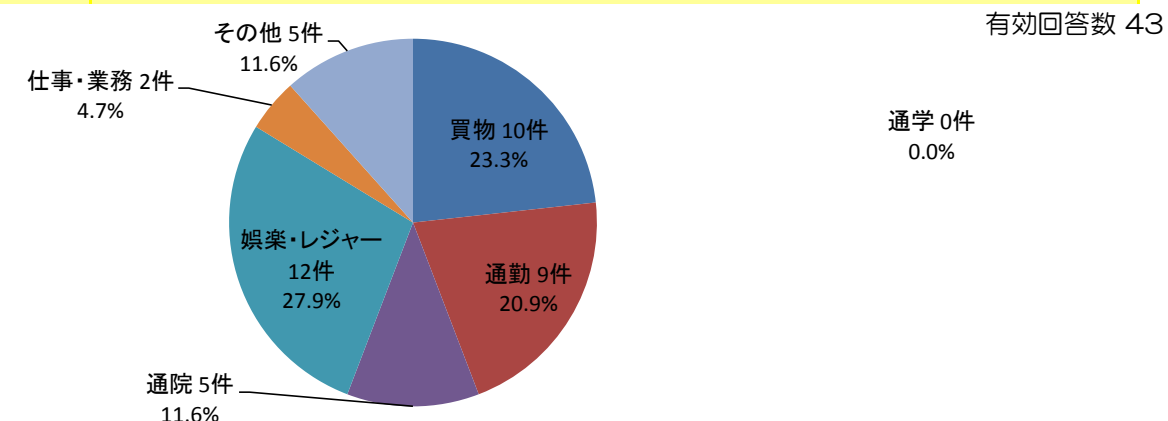
問1-6 河内長野市内で外出される際の主な移動手段について教えてください。(複数回答可)



問2-1 市内のバスの利用状況について該当する番号を1つ選んでください。

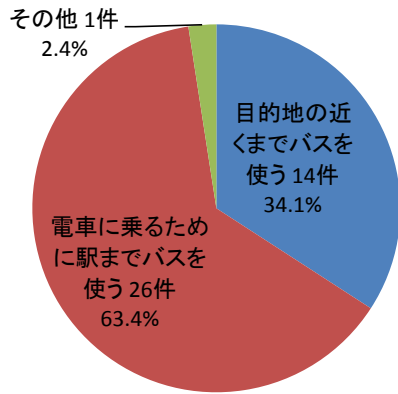


問2-2 市内のバスの主な利用目的について該当する番号を1つ選んでください。



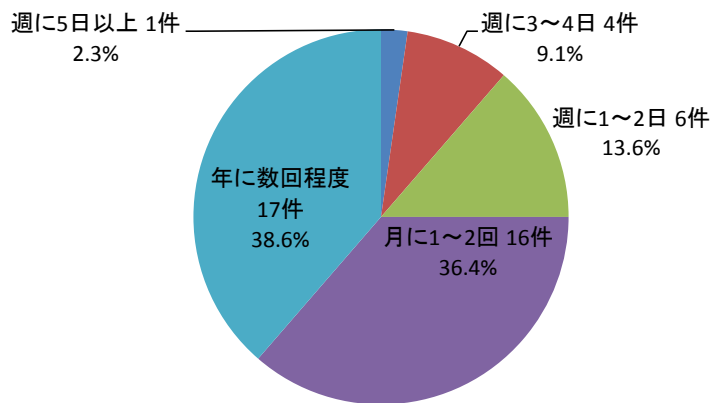
問2-3 そのとき、主にどこまでバスを利用されますか？該当する番号を1つ選んでください。また、具体的な場所・駅名についてもご記入ください。

有効回答数 41



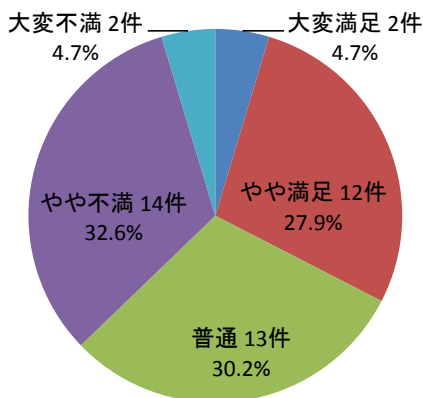
問2-4 そこへはどのくらいの頻度でバスを利用されますか？該当する番号を1つ選んでください。

有効回答数 44



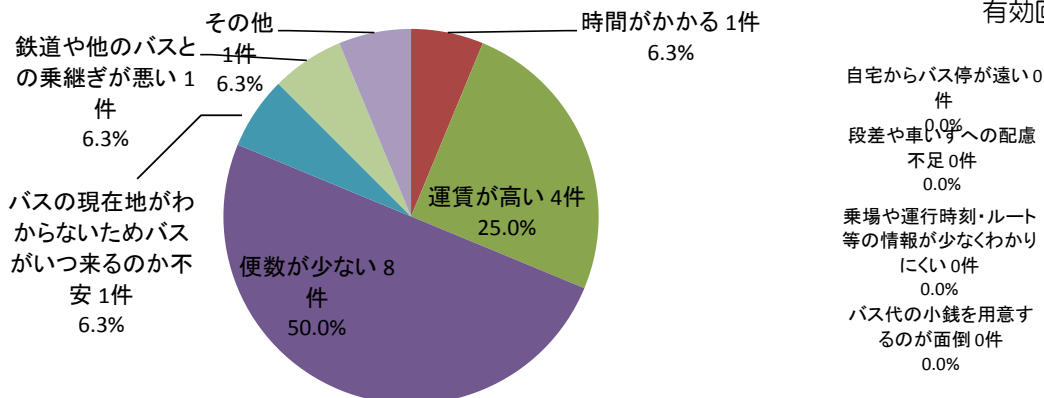
問2-5 バスでの移動満足度について該当する番号を1つ選んでください。

有効回答数 43

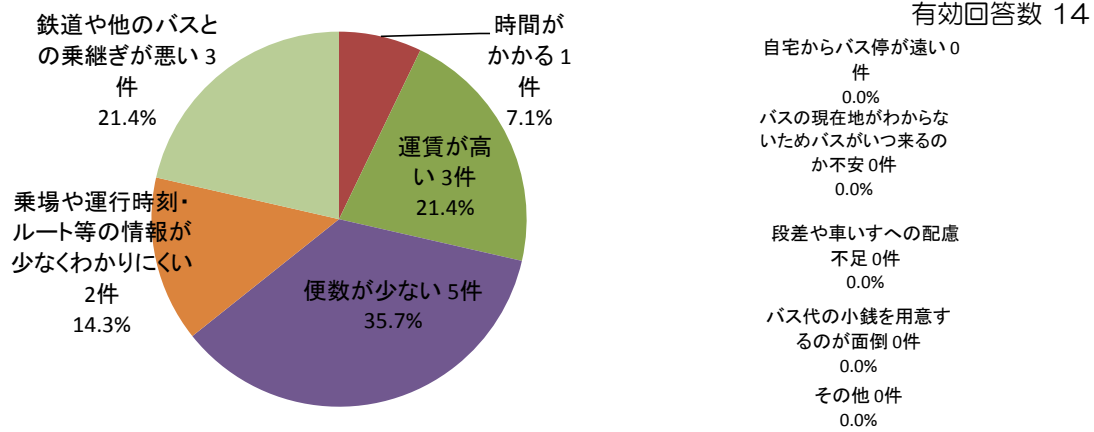


問2-5-1 4. 「やや不満」もしくは5. 「大変不満」を選んだ方におたずねします。1番目に不満なものを選んでください

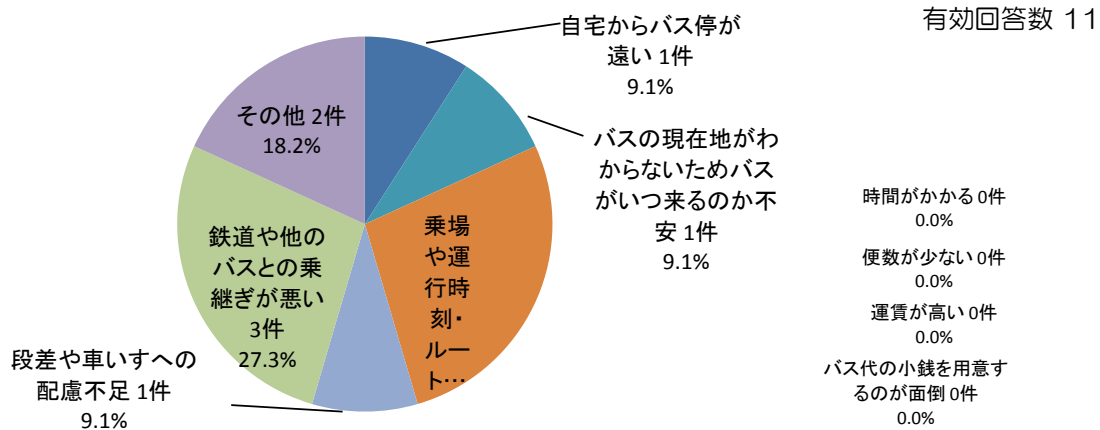
有効回答数 16



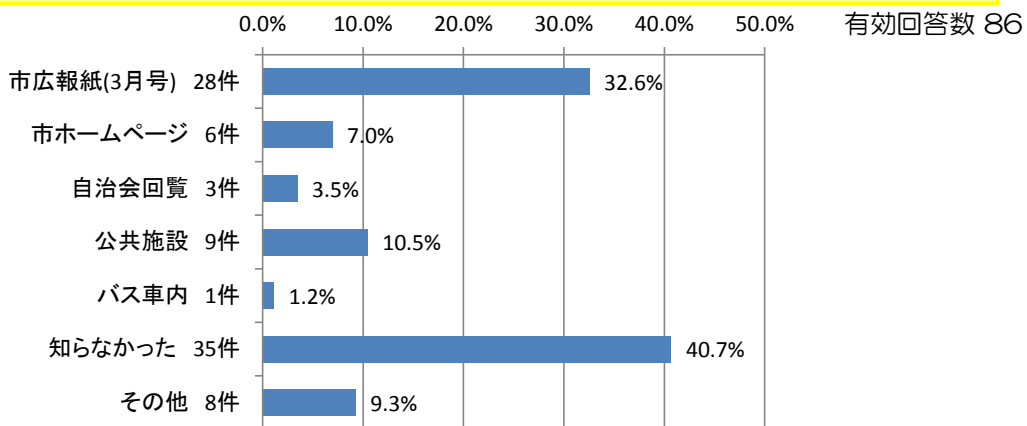
問2-5-2 4. 「やや不満」もしくは5. 「大変不満」を選んだ方におたずねします。2番目に不満なものを選んでください



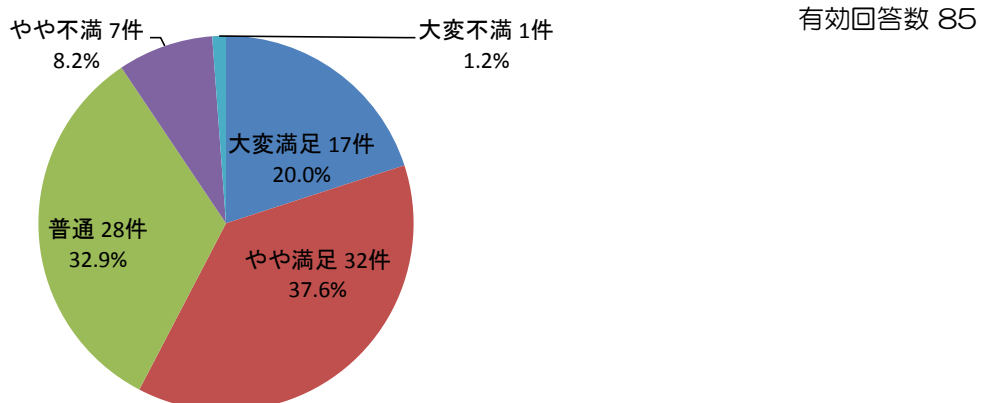
問2-5-3 4. 「やや不満」もしくは5. 「大変不満」を選んだ方におたずねします。3番目に不満なものを選んでください



問3-1 河内長野市バスマップを何でお知りになりましたか？（複数回答可）

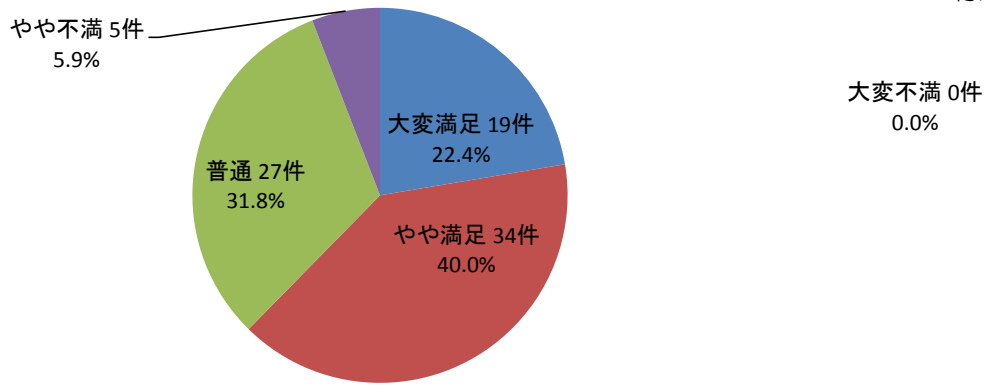


問3-2-1 マップの大きさや形



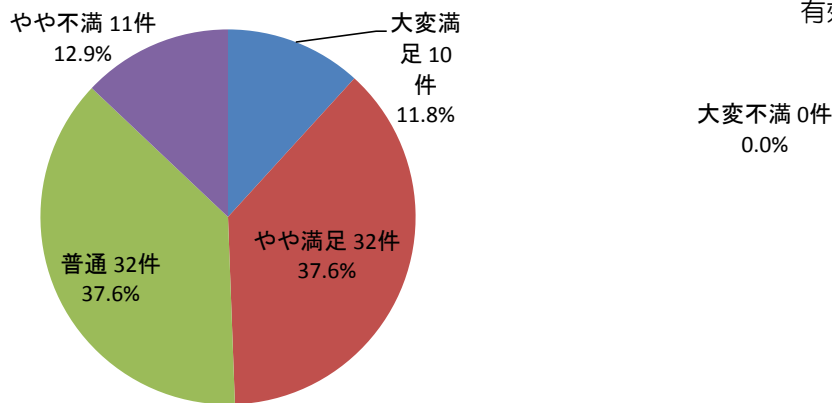
問3-2-2 字の大きさ

有効回答数 85



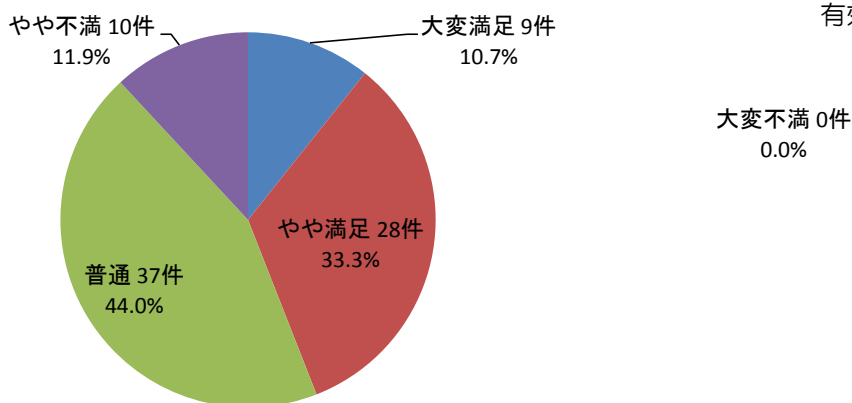
問3-2-3 バス停・バス路線の見やすさ

有効回答数 85



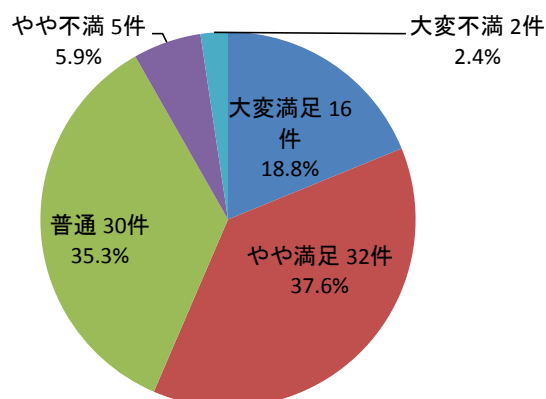
問3-2-4 周辺施設のわかりやすさ

有効回答数 84



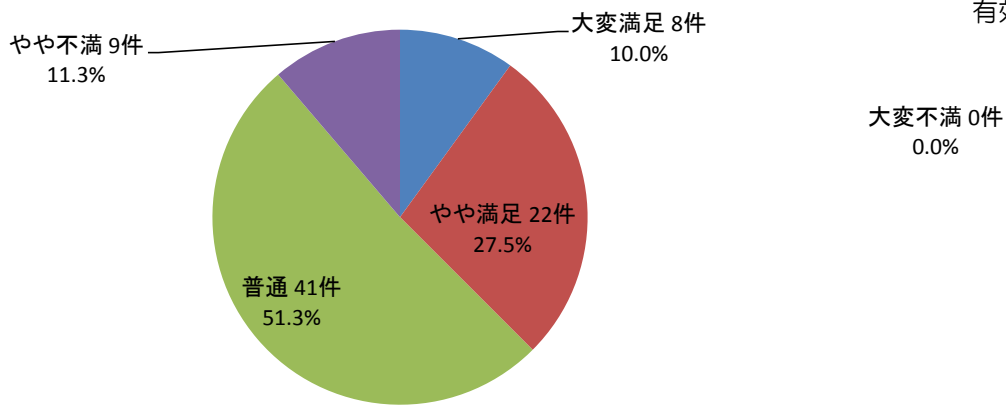
問3-2-5 デザイン・色の見やすさ

有効回答数 85



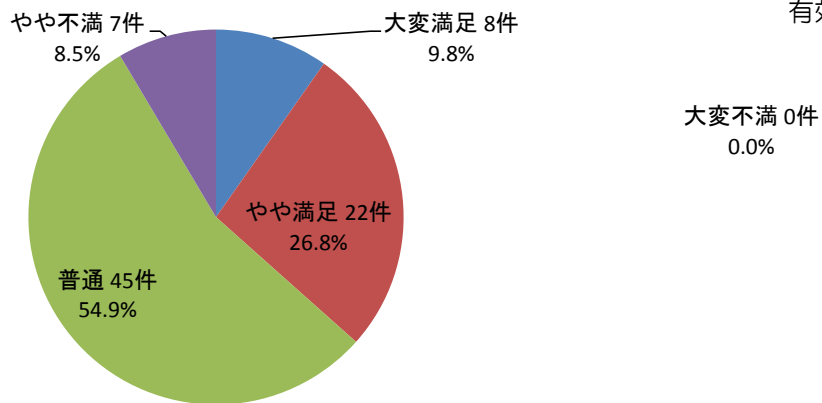
問3-2-6 情報の種類

有効回答数 80



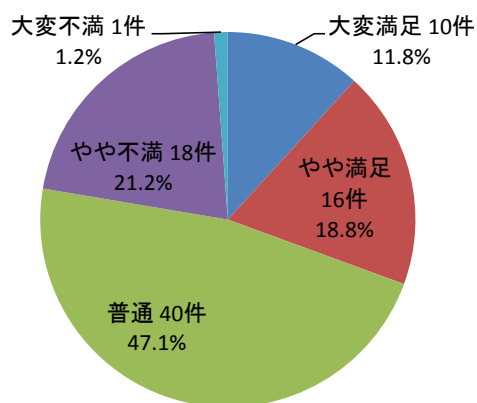
問3-2-7 情報量

有効回答数 82



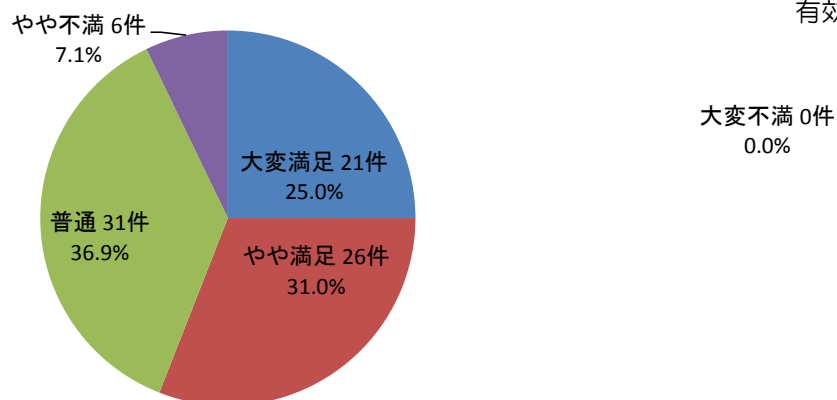
問3-2-8 使い勝手 (持ち運びやすさ等)

有効回答数 85

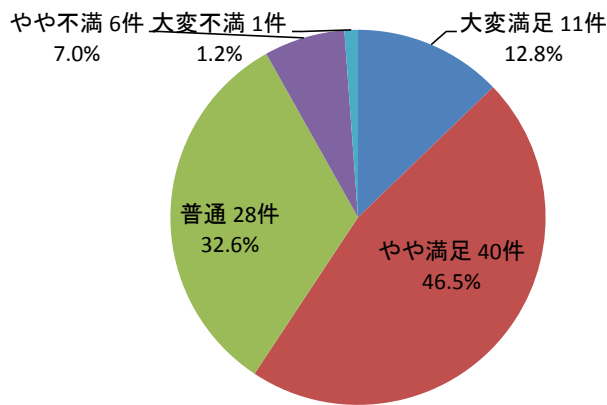


問3-2-9 時刻表 (裏面) について、見やすさ・わかりやすさ

有効回答数 84

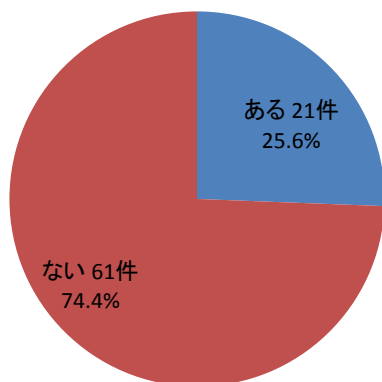


問3- 総合評価
2-10



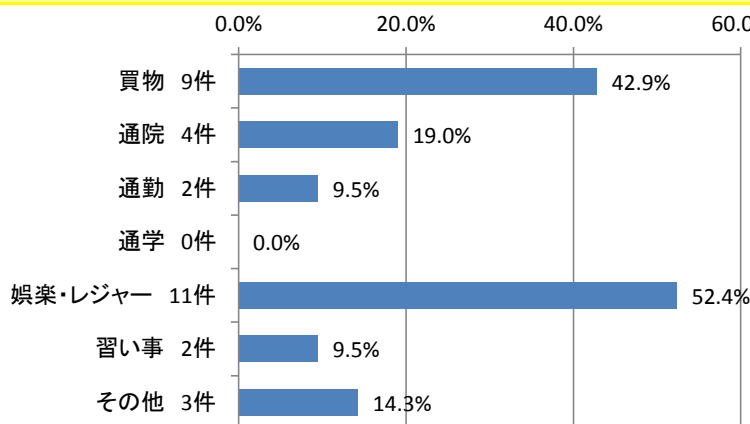
有効回答数 86

問3-3 河内長野市バスマップを路線・バス停の確認や時刻表の検索等に活用し、外出したことはありますか？



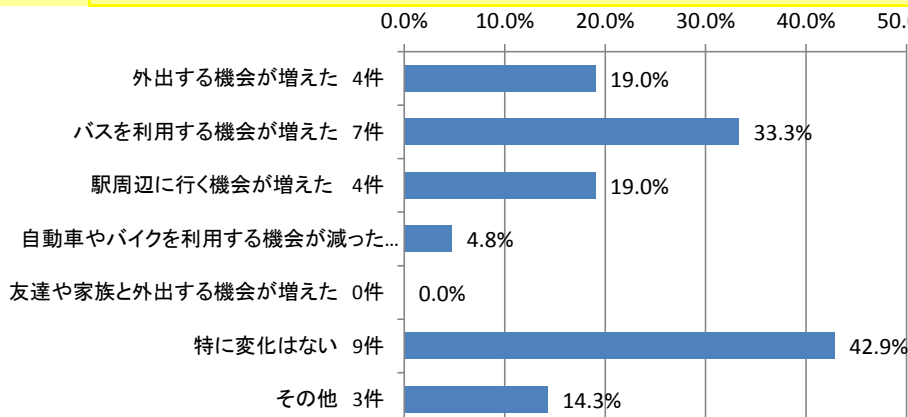
有効回答数 82

問3-4 どのような目的で利用されましたか？（複数回答可）



有効回答数 21

問3-6 バスマップができたことによって外出にどのような変化がありましたか？（複数回答可）



有効回答数 21

問4-1 バスマップを改善するとすれば、どのような内容を掲載すればいいと思いますか？
(複数回答可)

