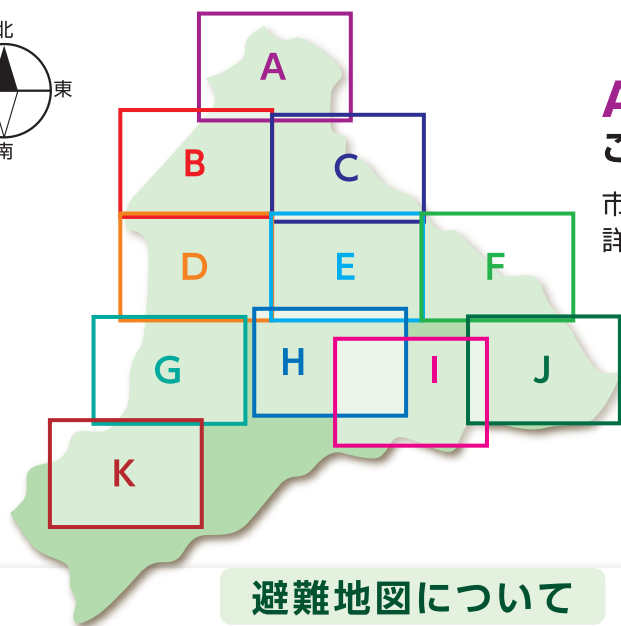




# 自宅エリアの避難場所を確認



A～Kで、最寄りの地図をご覧ください。

市内の避難場所をエリアごとに詳しく載せた地図を掲載しています。

## 避難地図について

A～Kの地図は、大阪府による土砂災害(特別)警戒区域指定箇所(H28.9.15時点)、洪水リスク表示図などを基に、避難所情報や防災関係機関等をまとめたものです。

**危険を感じた時には早めに自主的に避難場所への移動を心がけ、市からの避難勧告や避難指示が出された時には、すみやかに避難してください。**

なお、洪水予測に用いた条件は次に示す通りです。地図に示した「浸水の範囲」以外の場合でも、状況によっては浸水することがあるので、注意しましょう。

### ● 降雨条件: 200年に1回の確率雨量

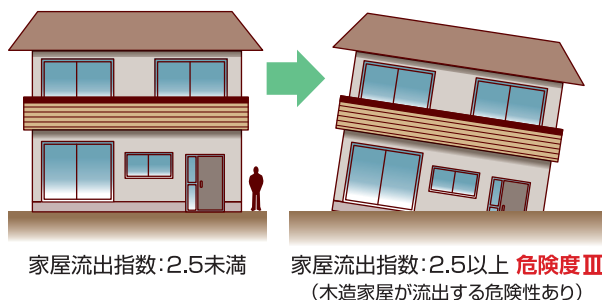
(石川/1時間当たり最大63.3mm、24時間当たり217.3mm)  
(西除川/1時間当たり最大83.0mm、24時間当たり256.7mm)

### 表: 危険度の評価

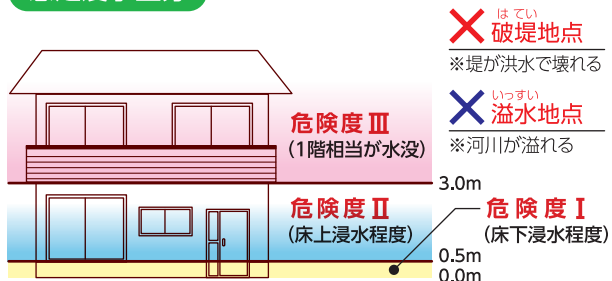
<b>危険度Ⅰ</b>	想定浸水深が床下浸水程度である0.5m未満の箇所
<b>危険度Ⅱ</b>	想定浸水深が床上浸水程度である0.5m以上～3.0m未満の箇所
<b>危険度Ⅲ</b>	想定浸水深が建物の1階相当が水没と思われる3m以上、または木造家屋が流出するとされる家屋流出指数が2.5m <sup>3</sup> /s <sup>2</sup> 以上の箇所

※地先: 河川から見た地先(住宅地)のこと

### 家屋流出指数



### 想定浸水区分



## 指定避難所

地図番号	施設名	洪水	土砂災害	地震	大規模火災	所在地	電話番号
C	長野中学校	○	○	○	○	本多町3-1	53-2266
C	東中学校	○	○	○	○	日東町26-1	62-2430
A	千代田中学校	○	○	○	○	市町1367-1	54-6000
B	西中学校	○	○	○	○	下里町257-3	52-2702
E	加賀田中学校	○	○	○	○	石仏570	68-8778
B・D	南花台中学校	○	○	○	○	南花台6-6-1	62-2777
E	美加の台中学校	○	○	○	○	美加の台7-2-1	63-7878
A	千代田小学校	○	○	○	○	木戸町649	53-1371
C	長野小学校	○	○	○	○	西代町14-1	52-6044
A・B	小山田小学校	○	○	○	○	小山田町590-1	53-2527
B	天野小学校	○	○	○	○	下里町365	52-2528
B・D	高向小学校	○	○	○	○	高向86	52-2129
C	三日市小学校	○	○	○	○	上田町380	62-2429
E	加賀田小学校	○	○	○	○	加賀田568-1	62-2916
H・I	天見小学校	○	○	○	○	天見2370-1	68-8004
A	楠小学校	○	○	○	○	楠町東1011	53-8371
E	石仏小学校	○	○	○	○	石仏662	68-8766
D	南花台小学校	○	○	○	○	南花台2-11-1	63-2511
C	川上小学校	○	○	○	○	清見台4-18-1	62-5353
E	美加の台小学校	○	○	○	○	美加の台3-25-1	62-2468
D	錦秀会看護専門学校	○	○	○	○	南花台4-24-1	21-9015
C	三日市幼稚園	○	○	○	○	上田町200-1	62-2929
A	汐の宮保育園	○	○	○	○	汐の宮町8-39	52-3437
C	川上公民館	×	×	○	○	寺元501	65-1612
E	加賀田公民館	×	○	○	○	加賀田617-4	62-2116
B	高向公民館	○	○	○	○	高向515-3	54-4548
A	千代田公民館	○	○	○	○	木戸町1-2-9	55-1125
E	天見公民館	○	○	○	○	岩瀬1244	63-4074
B	天野公民館	○	○	○	○	天野町1520-5	55-6191
B・C	南花台公民館	○	○	○	○	南花台8-4-1	63-1131
C	市民総合体育館	○	○	○	○	大師町25-1	65-0121
C	福祉センター(兼指定福祉避難所)	○	○	○	○	大師町26-1	65-0123
C	保健センター	○	○	○	○	菊水町2-13	55-0301
G	ふるさと文化財の森センター	○	○	○	○	滝畑483-3	63-0201
C	ノパティホール	○	○	○	○	長野町5-1-303	56-2360
C	ラプリーホール	○	○	○	○	西代町12-46	56-6100
B	あやたホール(兼指定福祉避難所)	○	○	○	○	小山田町1824-4	54-0773
B	キックス	○	○	○	○	昭栄町7-1	54-0001
D	みのでホール	○	○	○	○	日野980	50-1203
C	くすのかホール(兼指定福祉避難所)	○	○	○	○	清見台4-18-2	62-7799
C	三日市市民ホール	○	○	○	○	三日市町32-1	62-1313

## 広域避難場所

地図番号	洪水	土砂災害	地震	大規模火災
A・B	○	○	○	○

寺ヶ池公園  
小山田町674-5  
56-2111

## 一時避難場所

地図番号	洪水	土砂災害	地震	大規模火災
B	○	○	○	○
C	○	○	○	○
E	○	○	○	○
E	○	○	○	○
A	○	○	○	○
A	○	○	○	○
B	○	○	○	○
C	○	○	○	○
B	○	○	○	○

野作第1公園  
昭栄町地内

清見台第1公園  
清見台2丁目地内

美加の台第1公園  
美加の台2丁目地内

美加の台第2公園  
美加の台7丁目地内

松ヶ丘公園  
松ヶ丘西町地内

汐の宮公園  
汐の宮町地内

南花台第10公園  
南花台6丁目地内

清見台第5公園  
清見台5丁目地内

奥河内くろまろの郷  
高向地内

## 指定福祉避難所

地図番号	洪水	土砂災害	地震	大規模火災
B	○	○	○	○

障がい者福祉センター  
あかみね  
小山田町379-16  
56-1590