

河内長野市 小深地区 土砂災害ハザードマップ

家族会議で決めておこう

名称	避難地
避難所	家族が離ればなれになったときの集合場所
☎	避難するときに注意する場所

家族会議ではこんな事を確認しておこう



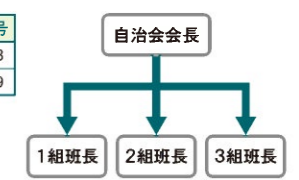
備えが済めばチェックマーク☑をつけよう

避難経路での危険箇所	家や車のスペアキー
家の中で一番安全な場所	ヘルメットやずきん
近所の一人住まいのお年寄り	救急医薬品
誰が何を持ち出すか	毛布
家族が最終的に出会う場所	軍手
持ち出し袋はどこに	カッパ
	懐中電灯
	つえ・ロープ
	衣服

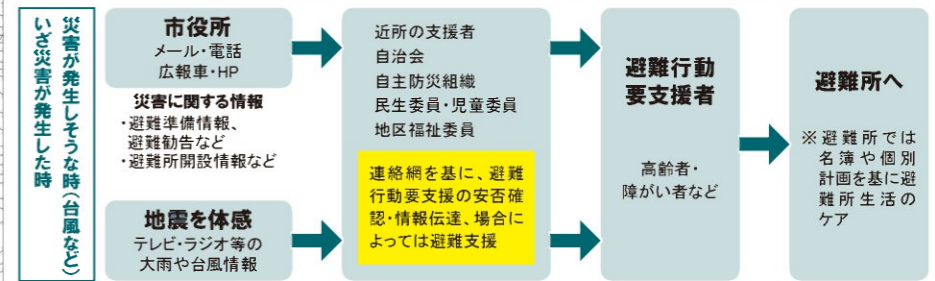
いざというときの連絡先

公共機関	避難所
連絡先	施設名
河内長野市役所	川上小学校
河内長野市消防本部	清見台4-18-1
河内長野市消防署	くすのかホール
消防署北出張所	清見台4-18-2
河内長野警察署	
河内長野警察署 別荘部	
関西電力(株) 営業所	

自治会の連絡網



避難行動要支援者を守るために



情報の入手先

メールでの配信

●防災情報メール 大阪府
●エリア斉メール 河内長野市

touroku@osaka-bousai.net

河内長野市内で災害発生時に自動的に防災情報メールが配信されます。但し、河内長野市民でも市外にいる時は配信されません。設定方法は、携帯電話各社にお問い合わせをお願いします。

電話での情報収集

●雨量情報
TEL: 0721-53-4195

電話から、鳩原観測所の時間雨量、連続雨量の情報を得ることができます。(大阪府防災情報とリンク)

NTT災害用伝言ダイヤル 171

『171』をダイヤルし、利用ガイダンスにしたがって伝言の録音・再生を行ってください。災害発生時には、NTTの災害用伝言ダイヤルサービスが稼働します。事前契約などはいっさい不要。家族や友人などが被災した場合の安否の確認や連絡などに活用できます。

こんなときは赤信号！早めの避難を！！

崖ぐずれ

せり出しているがけ
浮石の多いがけ

●山の斜面の途中から水が噴き出したとき。
●斜面からバラバラと小石などが落ちてきたとき。
●石垣や擁壁が盛り上がったとき、亀裂が入ったとき。

地すべり

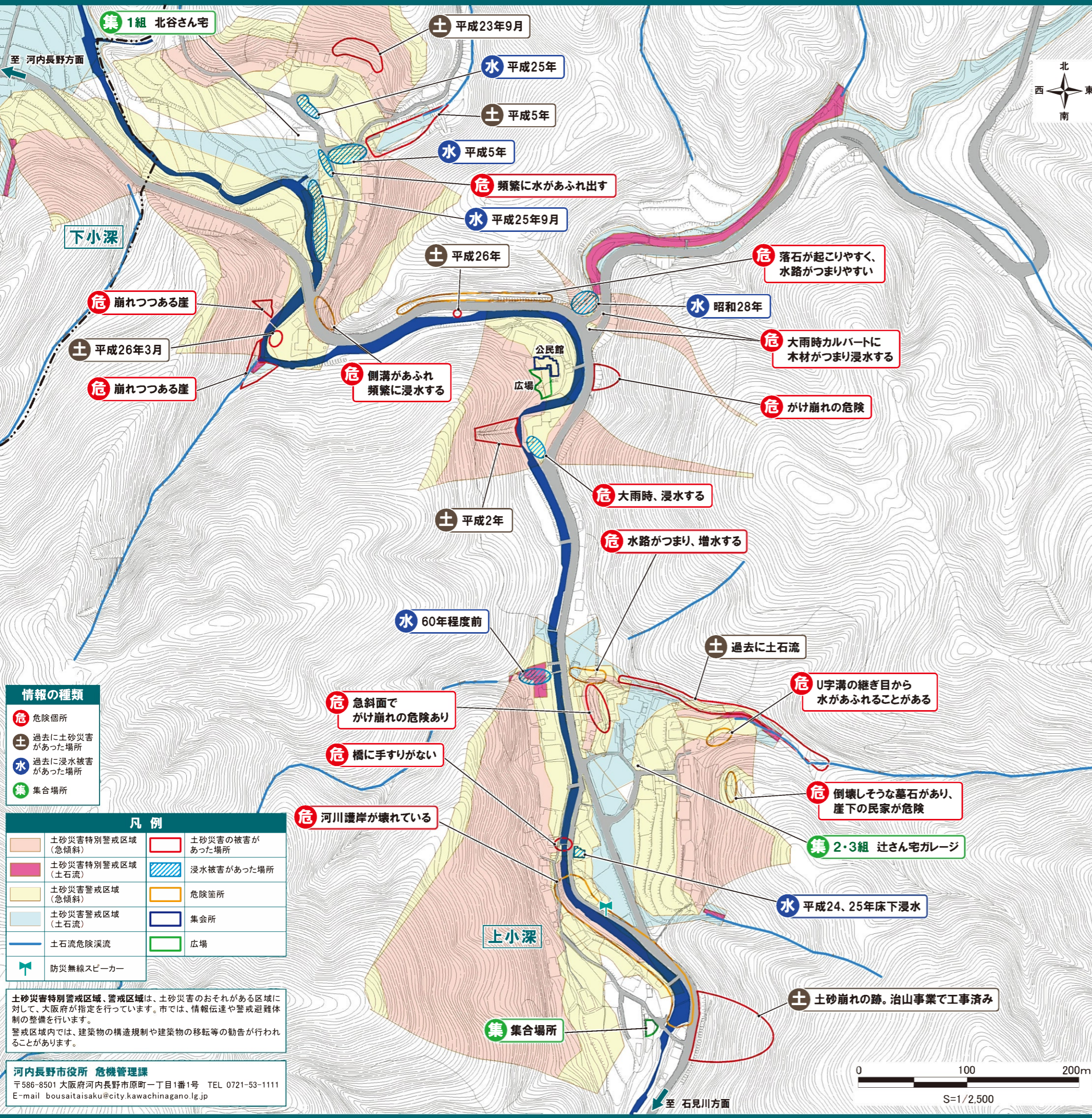
割れ目がある
広い地面がそのまますべり出す

●地面に割れ目ができるとき。
●池や井戸の水が急に減ったり、濁ったりしたとき。

土石流

裏山に急な谷川がある

●立木の裂ける音や大きな石の流れる音が聞こえるとき。
●溪流の流れが急に濁ったり、流木が混ざったりしたとき。
●雨が続けているのに、溪流の水位が急激に減少しはじめたとき。



情報の種類

- 危険箇所
- 過去に土砂災害があった場所
- 過去に浸水被害があった場所
- 集合場所

凡例

土砂災害特別警戒区域(急傾斜)	土砂災害の被害があった場所
土砂災害特別警戒区域(土石流)	浸水被害があった場所
土砂災害警戒区域(急傾斜)	危険箇所
土砂災害警戒区域(土石流)	集会所
土石流危険渓流	広場
防災無線スピーカー	

土砂災害特別警戒区域、警戒区域は、土砂災害のおそれがある区域に対して、大阪府が指定を行っています。市では、情報伝達や警戒避難体制の整備を行います。警戒区域内では、建築物の構造規制や建築物の移転等の勧告が行われることがあります。

河内長野市役所 危機管理課
〒586-8501 大阪府河内長野市原町一丁目1番1号 TEL 0721-53-1111
E-mail bousaitaisaku@city.kawachinagano.lg.jp

